



Jornadas ¿Y ahora, qué?

Organiza:
Colegio de Geógrafos

14 DE MARZO DE 2023



Máster Universitario Oficial en Gestión del Territorio. Instrumentos y técnicas de intervención



<https://master.us.es/mastergeografia/>

<https://www.us.es/estudiar/que-estudiar/oferta-de-masteres/master-universitario-en-gestion-del-territorio>

Carolina del Valle Ramos (Coordinadora académica-cdvalle@us.es)

WEBS

<https://www.us.es/estudiar/que-estudiar/oferta-de-masteres/master-universitario-en-gestion-del-territorio>

<https://master.us.es/mastergeografia/>


The screenshot shows the homepage of the Master's program. At the top, there is a navigation bar with the university logo and the text "US ES ESTUDIAR INVESTIGAR VIVIR LAS US DIRIGIRSE INTERNACIONAL TRABAJAR LAS US". Below this is a large yellow banner with the text "Máster Universitario en Gestión del Territorio, Instrumentos y Técnicas de Intervención". Underneath the banner, there is a navigation menu with options like "Inicio", "Accede", "Galería de fotos", "Mapas", and "Máster Universitario en Gestión del Territorio, Instrumentos y Técnicas...". The main content area is titled "Presentación y guía" and features four icons representing key statistics: 60 créditos (Carga lectiva), 1 año (Duración), 13,68 € (Coste), and 820,8 € (Precio total). Below these icons is a paragraph of text describing the program's focus on training researchers and professionals in territorial management using various perspectives and instruments, with a strong emphasis on cartographic content and the use of Geographic Information Technologies (TIG). The text also mentions that the program is designed to meet the needs of the most demanded professions in Spain according to the College of Geographers, and that it includes practical activities in the field of territorial management and urban planning, as well as environmental and territorial planning activities.

The screenshot shows a news and announcements section of the website. At the top, there is a navigation bar with the university logo and the text "Máster Universitario en Gestión del Territorio, Instrumentos y Técnicas de Intervención". Below this is a large banner with the text "Bienvenido/a a la web del Máster Gestión del Territorio, Instrumentos y Técnicas de Intervención de la Universidad de Sevilla". Underneath the banner, there is a navigation menu with options like "Presentación", "Plan de estudios", "Profesores", "Salidas profesionales", "Otras informaciones", and "Noticias y anuncios". The main content area is divided into two columns: "NOTICIAS" and "ANUNCIOS". The "NOTICIAS" column features a news item titled "Salida de campo itinerario Evaluación Ambiental del Planiservicio Urbanístico" with a photo of students in the field. The "ANUNCIOS" column features a news item titled "Taller de recursos para la elaboración de TFM" with a photo of a workshop. There is also a section for "Información importante previa a la matrícula, Curso 2023-2024" and "Información importante previa a la matrícula para el curso 2023-2024: Acceso Instrucciones matrícula".

FUNDAMENTOS DEL MÁSTER

El Máster Universitario en **Gestión del Territorio. Instrumentos y Técnicas de Intervención** está dirigido tanto a la **formación de investigadores como profesionales en la gestión del territorio** desde diferentes perspectivas e itinerarios y con un importante contenido de carácter instrumental basado en el manejo de las Tecnologías de la Información Geográfica, bases de datos e interpretación cartográfica.

ESTRUCTURA DEL
PLAN DE ESTUDIO



SALIDAS
PROFESIONALES
MÁS
DEMANDADAS

- Actividad docente e investigación (doctorado)
- Tecnologías de la Información Geográfica (TIGs),
- Planeamiento Territorial y Urbanístico,
- Desarrollo Territorial,
- Planificación y Gestión de Recursos naturales
- Evaluación/Estudios de Evaluación Ambiental Estratégica
- Prevención y Gestión de Riegos

Administración pública

E. Privadas
(consultoras)

¿A QUIÉN VA DIRIGIDO?

- Licenciados o graduados en Geografía y Gestión del Territorio o titulaciones afines
- Ciencias Ambientales
- Biología
- Arquitectura
- Ciencias Económicas
- Ciencias Jurídicas
- Ciencias Políticas
- Humanidades
- Historia
- Antropología Social
- Sociología
- Técnicas estadísticas
- Geodesia y Cartografía, y
- Otros grados e Ingenierías con vinculación a la gestión del territorio (Ej. Ingeniería en Recursos Naturales)

**Enfoque transversal
y
multidisciplinar**

¿CÓMO SE CONSIGUE UNA FORMACIÓN ESPECIALIZADA?

Especialización



Módulos/Itinerarios

1. En Técnicas instrumentales aplicadas a la Información Geográfica

- Tratamiento y Análisis de Datos
- Bases de Datos Espaciales y Geodifusión

2. En Gestión Ambiental y Planeamiento Urbanístico)

- Evaluación Ambiental del Planeamiento Urbanístico

3. En Desarrollo Territorial

- Gestión del Desarrollo Territorial

PLAN DE ESTUDIO

Distribución en créditos

DISTRIBUCIÓN DEL PLAN DE ESTUDIOS EN CRÉDITOS ECTS POR TIPO DE MATERIA

| | |
|---------------------------------------------------------------|-----------|
| Módulo troncal | 12 |
| Itinerario de especialización | 15 |
| Técnicas instrumentales aplicadas a la información geográfica | 12 |
| Prácticas Externas | 9 |
| Trabajo Fin de Máster | 12 |
| CRÉDITOS TOTALES: | 60 |

CONFERENCIA INAUGURAL

MASTER UNIVERSITARIO EN EN GESTIÓN DEL TERRITORIO
INSTRUMENTOS Y TÉCNICAS DE INTERVENCIÓN



Conferencia Inaugural Lunes 18 de Octubre 18:00
Aula XXXI

MapasVsCOVID: la gestión de la información
espacial en tiempos de pandemia
Dra. María Zuñiga – Universidad de Zaragoza

MASTER EN GESTIÓN DEL TERRITORIO:
INSTRUMENTOS Y TÉCNICAS DE INTERVENCIÓN
CURSO 2022/2023



Conferencia Inaugural
La dimensión marítima de los cambios geopolíticos.
Estado y territorio

Juan Luis Suárez – Profesor Emérito, Universidad de Sevilla



Lunes 10 de Octubre 18:00 Aula Diego Angulo

<https://master.us.es/mastergeografia/>

Módulos y asignaturas

MÓDULO TRONCAL

| Actividades/asignaturas | Carácter | ECTS (Cr) |
|-------------------------------------------------------------------------------|-------------|-----------|
| Conferencia Inaugural | Obligatorio | 1 |
| La Gestión del Territorio. Bases conceptuales y marco político-administrativo | Obligatorio | 4 |
| Seminarios Temáticos | Obligatorio | 3 |
| Técnicas de reconocimiento Territorial (Salida de Campo) | Obligatorio | 4 |

TÉCNICAS INSTRUMENTALES APLICADAS A LA INFORMACIÓN GEOGRÁFICA

TRATAMIENTO Y ANÁLISIS DE DATOS

| Actividades/asignaturas | C | CR |
|-------------------------------------------------|----------|----|
| Técnicas de encuestación y muestreo | Optativo | 3 |
| Software SIG: Tratamiento Cartográfico y Tablas | Optativo | 3 |
| Análisis Espacial: vector y raster | Optativo | 3 |
| Técnicas Estadísticas Multivariantes | Optativo | 3 |

BASES DE DATOS ESPACIALES Y GEODIFUSIÓN

| Actividades/asignaturas | C | CR |
|------------------------------------------------------|----------|----|
| Bases de datos espaciales I: diseño y gestión | Optativo | 3 |
| Bases de datos espaciales II: explotación y análisis | Optativo | 3 |
| Geodifusión I: Servidores WEB | Optativo | 3 |
| Geodifusión II: Clientes WEB | Optativo | 3 |



ITINERARIOS O ESPECIALIZACIONES

| EVALUACIÓN AMBIENTAL DEL PLANEAMIENTO URBANÍSTICO | | | GESTIÓN DEL DESARROLLO TERRITORIAL | | |
|---------------------------------------------------------------------------------------|-----|----|-------------------------------------------------------------------------|----|----|
| Actividades/asignaturas | C | CR | Actividades/asignaturas | C | CR |
| Determinaciones del Planeamiento Urbanístico | Op | 3 | Participación Social y Planificación Estratégica | Op | 3 |
| Estudio y Análisis Ambiental del Territorio | Op | 3 | Técnicas de Geocodificación en la Gestión del Desarrollo Territorial | Op | 3 |
| Levantamiento Cartográfico y Análisis de la Información Ambiental | Opt | 3 | Estudios de Viabilidad y Peritaje Territorial | Op | 3 |
| Impactos y Riesgos ambientales derivados del Planeamiento | Op | 3 | Diseño y Promoción de Proyectos de Desarrollo Territorial | Op | 3 |
| Medidas de Protección y Seguimiento ambiental del Planeamiento. Documento de Síntesis | Op | 3 | Cooperación al Desarrollo: Financiación, actores e internacionalización | Op | 3 |



Secuenciación del Plan de estudio

MODALIDAD PRESENCIAL

| Calendario/semanas | 1 | 2 | 3 | 4 | 5 | 6 | 7 | 8 | 9 | 10 | 11 | 12 | 225 horas (9 ETCS) | 4 ETCS | 12 ETCS | |
|--------------------|-------------------------------------------------|--------------------------------------------------------------------|---------------------------------|---|-------------------------------------------------------------------------------|---|---|---|---|----|----|----|----------------------------------------------------------------------------------------------------------------------------------------------------------------------------------------------------------------------------------------|--------|---------|--|
| octubre | PRESENTACIÓN DEL MÁSTER Y CONFERENCIA INAUGURAL | COMPLEMENTO FORMATIVO: FUNDAMENTOS DE TECNOLOGÍA DE LA INFORMACIÓN | MÓDULO TRONCAL Y SEMINARIOS (3) | | | | | | | | | |  <p>60 créditos Carga lectiva</p>  <p>1 año Duración</p> | | | |
| noviembre | | | | | TÉCNICAS INSTRUMENTALES APLICADAS A LA INFORMACIÓN GEOGRÁFICA (MÓDULOS 1 ó 2) | | | | | | | | | | | |
| diciembre | | | | | | | | | | | | | | | | |
| enero | | | | | | | | | | | | | | | | |
| febrero | | | | | | | | | | | | | | | | |
| marzo | | | | | | | | | | | | | | | | |
| abril | | | | | | | | | | | | | | | | |
| mayo | | | | | | | | | | | | | | | | |
| junio | | | | | | | | | | | | | | | | |
| julio/agosto | | | | | | | | | | | | | | | | |
| septiembre | | | | | | | | | | | | | | | | |
| noviembre | | | | | | | | | | | | | | | | |

<https://master.us.es/mastergeografia/>

PROFESORADO: 21 docentes

Geografía Humana



Del Valle Ramos, Carolina
/ Contratada Doctora /
cdvalle@us.es

Más info



Galindo Pérez de Azpillaga, Luis
/ Profesor Titular /
lgalindo@us.es

Más info



González Romero, Gema
/ Profesora Titular /
gemagonzalez@us.es

Más info



López Casado, David
/ Profesor Sustituto Interino /
dllopez19@us.es

Más info



Prados Velasco, M^a José
/ Catedrática /
mgrados@us.es

Más info



Sampedro Sánchez, David
/ Profesor Asociado /
sampedro@us.es

Más info



Silva Pérez, Rocío
/ Catedrática /
rsilva@us.es

Más info

Geografía Física



Aguilar Alba, Mónica
/ Contratada Doctora /
malba@us.es

Más info



Baena Escudero, Rafael
/ Profesor Titular /
baena@us.es

Más info



Camarillo Naranjo, J. Meriano
/ Contratado Doctor /
jmcamarillo@us.es

Más info



Guerrero Amador, Inmaculada
/ Contratada Doctora /
inmaguer@us.es

Más info



Guisado Pintado, Emilia S.
/ Contratada Doctora /
eguisado@us.es

Más info



Ojeda Zújar, José
/ Catedrático /
zujar@us.es

Más info

Análisis Geográfico Regional



Cruz Mazo, Estrella C.
/ Contratada Doctora /
ecruz@us.es

Más info



Díaz Cuevas, Pilar
/ Profesora Titular /
pdiaz@us.es

Más info



Luendo Monedero, Angel Luis
/ Profesor Titular /
angeluis@us.es

Más info



Marchena Gómez, Manuel
/ Catedrático /
mmarchena@us.es

Más info



Moreno Navarro, Jesús Gabriel
/ Profesor Titular /
jgamore@us.es

Más info



Posada Simeón, José Carlos
/ Profesor Titular /
posada@us.es

Más info



Ruiz Rodríguez, Francisca
/ Profesora Titular /
fruis@us.es


Más info



Ventura Fernández, Jesús
/ Profesor Titular /
jventura@us.es

Más info

PRÁCTICAS EXTERNAS EN LA ADMINISTRACIÓN



PRÁCTICAS EXTERNAS EN EMPRESAS CONSULTORAS



Centro de Estudios
Paisaje y Territorio



eddea



citythinking

C · A · C · ψ · U · S



PRÁCTICAS EXTERNAS EXTRACURRICULARES

Secretariado de Prácticas en Empresa y Empleo

Qué hacemos



Novedades



Becas Fundación Cajasur y Fundación Convisur
Se abre el plazo de solicitud de las "Becas Fundación Cajasur y Fundación Convisur de Prácticas en Empresa" Convocatoria 2022/2023



Convocatoria de Becas EmpleamUS 2023
Se ha publicado la Convocatoria de Becas EMPLEAMUS 2023. Pueden consultarse las bases aquí

[... ver todas](#)



SALIDA DE CAMPO (Técnicas de reconocimiento Territorial)

La salida de campo se programa con una duración entre tres y seis días. Se completa, así, la actividad formativa adquirida en el aula mediante el conocimiento directo de dinámicas, experiencias y agentes sociales y, en suma, distintos modelos de gestión territorial. El recorrido de esta salida de campo varía cada curso académico y su itinerario se determinará en la programación docente que cada año se realice del Máster.



SALIDAS ACADÉMICAS

Acceso al Programa de Doctorado de Excelencia de Geografía de la Universidad de Sevilla.



The banner features a red and green header with the text 'DEPARTAMENTO DE GEOGRAFÍA HUMANA' and 'DEPARTAMENTO DE GEOGRAFÍA FÍSICA Y ANÁLISIS GEOGRÁFICO REGIONAL'. The University of Seville logo is on the left, and the EEES logo is on the right. The main text reads 'PROGRAMA DE DOCTORADO DE GEOGRAFÍA'. Below the text is a photograph of green plants on a rocky shore next to blue water, with navigation arrows and a dot indicator.

DEPARTAMENTO DE GEOGRAFÍA HUMANA

DEPARTAMENTO DE GEOGRAFÍA FÍSICA Y ANÁLISIS GEOGRÁFICO REGIONAL

UNIVERSIDAD DE SEVILLA

PROGRAMA DE DOCTORADO DE GEOGRAFÍA

EEES
Espacio Europeo
Educación Superior

<https://institucional.us.es/doctorgeografia/>

MESAS REDONDAS



MASTER UNIVERSITARIO EN GESTION DEL TERRITORIO.
INSTRUMENTOS Y TECNICAS DE INTERVENCIÓN.
MODULO TRONCAL

ASIGNATURA: La Gestión del Territorio. Bases Conceptuales y
Marco Político-administrativo

Profesora: Dra. María José Prados
mjprados@us.es

MESA REDONDA MIÉRCOLES 10 DE NOVIEMBRE DE 2021
AULA DIEGO ANGULO
FACULTAD DE GEOGRAFÍA E HISTORIA
c/ MARIA DE PADILLA s/n 41004 - SEVILLA

MESA REDONDA: ESPECIALISTAS EN GESTIÓN DEL TERRITORIO

16:15 **Dña. Esperanza Caro Gómez (* Aula Virtual)**
Directora General Desarrollo Sostenible, Financiación y Acción Exterior
Ayuntamiento de Sevilla

17:00 **D. Javier Gutiérrez Calderón**
Asesor Técnico.
Delegación del Gobierno de la Junta de Andalucía

17:30 **D. Fernando Mérida Martín**
Innovation Policy Officer
Joint Research Centre

18:00 **PAUSA**

18:30 **Dña. Michela Ghislanzoni**
Consultora Privada.
Territoria, análisis y gestión del medio

19:00 **Preguntas**

CONFERENCIAS DE ESPECIALIZACIÓN

CONFERENCIA

BALANCE DE CAMBIOS TERRITORIALES. ANTIGUAS Y NUEVAS PROPUESTAS DE PLANIFICACIÓN EN GALICIA

D. RUBÉN C. LOIS GONZÁLEZ

Catedrático de Análisis Geográfico Regional (U. de Santiago de Compostela)
Vicepresidente de la UGI-IGU (Unión Geográfica Internacional)

MIÉRCOLES, 17 DE NOVIEMBRE DE 2021

10:00 HORAS

Aula XIX

Facultad de Geografía e Historia

Organizado por el Máster en Gestión del Territorio. Instrumentos y técnicas de intervención

<https://masteroficial.us.es/geografia/>

CONFERENCIA

Técnicas cuantitativas y cualitativas en la ordenación y gestión del territorio. Ejemplos y prácticas

D. RAMÓN RODRÍGUEZ FRANCO

DIRECTOR DE PROYECTOS DE CACTUS LAB

MIÉRCOLES, 15 DE DICIEMBRE DE 2021

17:00 HORAS

Aula informática 2

Facultad de Geografía e Historia

Organizado por:

Máster en Gestión del Territorio. <https://masteroficial.us.es/geografia/>

TALLERES Y SEMINARIOS

TALLER DE RECURSOS PARA LA ELABORACIÓN DE TFE

Inscripción: vicedecanatofgh5@us.es





Habilidades orales para la exposición y recursos para la presentación en público

Elena Garijo (Lambda Comunicación)

 **14 y 16 de febrero**

 **Aula X**

 **17 a 19:30 horas**



Seminario **Me quedo en el campo. Retos y oportunidades**



Directores: Eugenio Cejudo, Carolina Del Valle y Francisco Navarro, Universidades de Granada y Sevilla

Fecha y horario: **Jueves 30 de marzo de 2023 de 10.30 a 14.30 horas**

Lugar de realización: On line

Enlace a la videollamada: <https://meet.google.com/hhf-htkb-jnu>

Organizan:

- Máster en Planificación, Gobernanza y Liderazgo Territorial (Universidad de Granada)
- Máster en Gestión del Territorio. Instrumentos y Técnicas de Intervención (Universidad de Sevilla)

Inscripción y asistencia:

<https://docs.google.com/spreadsheets/d/1Hk1e2XWRiZojr7XdhTW3jGnd6tYanBuPJrhr-rbqOs/edit?usp=sharing> Se entregará un certificado de asistencia.

RECURSOS MATERIALES

Puede encontrarnos en:

FACULTAD DE GEOGRAFÍA E HISTORIA

Calle Doña María de Padilla s/n 41004 Sevilla (España)

Planos del Centro.



- 4 aulas de informática
- Bibliotecas: General y
- Biblioteca del Departamento
- Campus virtual
- Red wifi
- Software comercial y open source



CAMPUS VIRTUAL

Resolución de problemas de acceso
Guía de resolución de posibles problemas en el acceso a aplicaciones Web de la US (Enseñanza Virtual, SEVUS, ...). Puede acceder a la guía pinchando aquí.

Contactar
Para cualquier duda o consulta sobre el uso de la plataforma de Enseñanza Virtual, puede contactar con el Servicio de Enseñanza Virtual, a través de la dirección de correo: evirtual@us.es

La creación de los espacios en Enseñanza Virtual de las asignaturas de docencia oficial y las inscripciones de los profesores y los estudiantes en esos espacios, se realiza de forma **automatizada** a partir de la información registrada en los Sistemas de Gestión Académica.

- **Estudiantes:** Para cualquier duda o consulta sobre su **matrícula** póngase en contacto con la Secretaría de su Centro si accede a <http://sevus.us.es>
- **Profesorado:** Para cualquier duda o consulta sobre su **POD/PAP** póngase en contacto con el Gestor de su Departamento.

Para cualquier duda o consulta sobre los cursos promovidos por el ICE, FORPAs y CFP rogámosle se dirijan a los servicios correspondientes.

Para cualquier consulta o duda relacionada con el uso de la plataforma de Enseñanza Virtual, puede contactar con el **Servicio de Enseñanza Virtual**, a través de la dirección: <http://sevus.us.es>

Aviso Legal
[Opción Informativa sobre protección de datos](#)

El 20 de marzo se activará el doble factor para el acceso a EV

5 10 37 12
Día Hora Min Seg
para la activación del doble factor en EV

Inicia sesión en EV

Iniciar Sesión

Utilice esta opción para identificarse sólo una vez y poder acceder a otros servicios de la Universidad de Sevilla, además de la Enseñanza Virtual.
Para acceder a EV debe usar su "usuario EV" que puede consultar en <http://sevus.us.es> (vé perfil)

Anuncios

Uso de la Plataforma de Enseñanza Virtual por la comunidad universitaria

Viernes 10 de febrero de 2023

Puede consultar, en abierto, los datos de uso de Enseñanza Virtual desde el periodo previo a la pandemia, hasta el periodo actual, es decir, los cursos: 2019-20, 2020-21, 2021-22 y parte del actual 2022-23.

Puede consultar la información detallada pinchando aquí.

Servicio de Informática y Comunicaciones

Actuaciones planificadas del formulario SGA2 y nuevo emplazamiento

martes 29 de noviembre de 2022

Desde Enseñanza Virtual le informamos a todo el profesorado que hoy, martes 29 de noviembre, se ha llevado a cabo acciones de actualización del formulario SGA2.

Una de estas acciones comprende la nueva localización del formulario, al que ya puede acceder desde el menú de la izquierda.

FINITUS
FACULTAD DE GEOGRAFÍA E HISTORIA

Inicio Información Grados Másteres Preguntas Frecuentes Enlaces de interés Acceso PDI Externo Acceso UVUS

FINITUS
TRABAJOS FIN DE GRADOS Y MÁSTER

Este portal web únicamente utiliza cookies propias con finalidad técnica, no recaba ni cede datos de carácter personal de los usuarios sin su consentimiento. **ACEPTAR**

ICARO Identificarse

Inicio > Acceso

Identificarse

Por favor, introduzca su nombre de usuario y contraseña, y pulse en el botón para identificarse en ICARO.

Nombre de Usuario
Contraseña

Aceptar

Si no recuerda sus datos de acceso pulse el siguiente enlace [Solicite Nueva Contraseña](#)

Política de Privacidad | Información de Contacto

Preguntas frecuentes

Plazos de preinscripción

+

Presentación de la documentación

+

Becas Ayudas

+

Documentación a presentar

+

Precio del Máster

+

<https://master.us.es/mastergeografia/presentacion/informacion-general>

<https://www.juntadeandalucia.es/transformacioneconomicaindustriaconocimientoayuniversidades/sguit/?q=masteres>

INFORMACIÓN Y CONTACTO

<https://master.us.es/mastergeografia/>



Máster Universitario Oficial en Gestión del Territorio. Instrumentos y técnicas de intervención



Coordinación del Máster

Tfno.: 94.555.99.25

Correo electrónico: **cdvalle@us.es**

Directora: Carolina del Valle Ramos