



UNIVERSIDAD
DE GRANADA

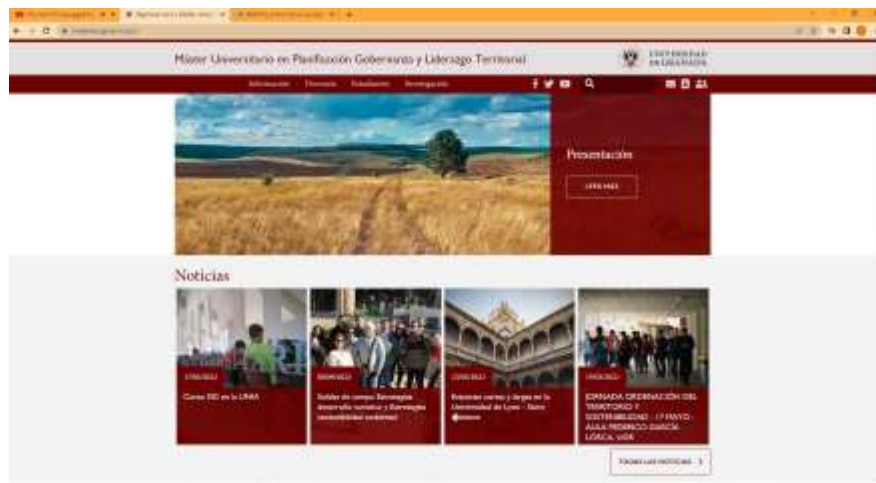


UNIVERSIDAD
DE MÁLAGA



UNIVERSITAT
ROVIRA I VIRGILI

MÁSTER EN PLANIFICACIÓN, GOBERNANZA Y LIDERAZGO TERRITORIAL



Univ. Málaga
Univ. Rovira i Virgili
Univ. Granada
<https://masteres.ugr.es/magot/>



ASPECTOS A ABORDAR

- **Objetivos y aspectos clave**
- **Estructura y cursos**
- **Estudiantes**
- **Otros contenidos**
- **Más información**



OBJETIVOS Y ASPECTOS CLAVE

- Gobernanza y liderazgo territorial
- Planificación Territorial y Urbana
- SIG
- Planificación estratégica (desarrollo rural y turística)
- Paisaje



OBJETIVOS Y ASPECTOS CLAVE

- Semipresencialidad. Compaginar, virtualización obligatorias y optativas /presenciales optativas, contacto entre estudiantes y profesorado
- Prácticas/salidas profesionales
- Matrícula
- Doctorado



PLAN DE ESTUDIOS (60 cr.)

- **Dos especialidades**
 - **Estrategias gobernanza y liderazgo territorial (UGR-UMA)**
 - **Planificación Territorial (URV)**

PLAN DE ESTUDIOS (60 cr.)

OBLIGATORIAS (15 créditos)

Genéricos (3 cursos):

- Actores territoriales y participación ciudadana (3 cr.)
- Planificación y gestión de los proyectos territoriales (3 cr.)
- Derecho urbanístico y en ordenación del territorio (3 cr.)

Dos cursos de especialidad

Estrategias gobernanza y liderazgo territorial (UGR-UMA)

- Gobernanza territorial (3 cr.)
- Condiciones y valores para el liderazgo (3 cr.)

Planificación Territorial URV)

- Información territorial (3 cr.)
- Prospectiva territorial (3 cr.)

Trabajo fin de máster (12 créditos)

15+12= 27 cr.

PLAN DE ESTUDIOS

OPTATIVAS

Tomar al menos seis cursos optativos de especialidad, de los cuales tres de ellos deben ser presenciales (6x3cr = 18 cr.)= 18+27=45 cr.

El **resto (15 cr. hasta 60 créditos)** en **5 cursos** a elegir entre:

- Cursos de la **propia especialidad**
- **Cursos de la otra especialidad**
- **Prácticas externas** (6 créditos)
- Cursos del módulo de **TIG**



ESTUDIANTES

	15/16	16/17	17/18	18/19	20/21	21/22	22/23
Total	33	38	49	55	33	74	73

The screenshot shows a web browser window with the URL `pradoposgrado2223.ugr.es/course/view.php?id=1873`. The page header includes the University of Granada logo, 'POSGRADO 22-23', and user information for 'NAVARRO VALVERDE, FRANCISCO ANTONIO'. A left sidebar menu lists various course components: Trabajo Fin de Máster (2223)-MB12_56_37_2223, Participantes, Insignias, Competencias, Calificaciones, General, Guía docente, Directrices TFM, Líneas investigación, Informe tutor y declaración originalidad, Referencias UGR, and Entregas TFM. The main content area displays 'Avisos', 'Guía docente' (with a sub-link 'Guía docente'), and 'Directrices TFM' (with sub-links for 'Directrices TFM', 'Guía TFM', 'Sesión informativa TFM, Prácticas externas y Máster 02/11/2021', and 'Sesión informativa TFM 13/06/22').

- Seminarios de empleabilidad/emprendimiento

MÁSTER UNIVERSITARIO EN
PLANIFICACIÓN,
GOBERNANZA Y
LIDERAZGO TERRITORIAL

ENTRE TODOS PARA ENCONTRAR TRABAJO. QUÉ SABER Y
MANEJAR PARA LA PLANIFICACIÓN, GOBERNANZA Y
LIDERAZGO TERRITORIAL.

900


Recursos en materia de orientación, empleo y prácticas de la UGR



Antonio Lozano Ortega

Técnico de Orientación y de Inserción Laboral del Centro de Promoción de Empleo y Prácticas de la Universidad de Granada
<https://empleo.ugr.es/>

TIG y emprendedurismo. Agricultura de precisión con teledetección y drones




Pablo Quesada Molina
CEO & Co-Founder AGRON

<https://es.linkedin.com/in/pablo-quesada-molina>
<https://agron.app/>

Tipo de actividad: Seminario
Fecha y horario: Viernes 17 de diciembre, 16:30-18:30 horas
Lugar de realización: On line
Enlace a la videollamada: <https://meet.google.com/nmp-rtwz-jkl>
Organiza: Máster en Planificación, Gobernanza y Liderazgo Territorial

La participación en la planificación y proyectos de base territorial participativa. La experiencia de la Asociación Pasos, Participación



Javier Moreno Ortiz y Raúl Ramírez Ortega

Participación ciudadana, Facilitación de grupos, e investigación y gestión socio-ambiental del territorio
<https://pasos.coop/>

Tipo de actividad: Seminario
Fecha y horario: Miércoles 11 de enero, 18:30-20:00 horas
Lugar de realización: On line
Enlace a la videollamada: <https://meet.google.com/yce-mbyg-bia>
Organiza: Máster en Planificación, Gobernanza y Liderazgo Territorial

Desarrollo rural territorial participativo



María José Rodríguez Ramos

Gerente del Grupo de Desarrollo Rural Arco Noroeste de la Vega de Granada
<https://www.arenorocio.info/>

Tipo de actividad: Seminario
Fecha y horario: Miércoles 25 de enero, 18:30-20:00 horas
Lugar de realización: On line
Enlace a la videollamada: <https://meet.google.com/tyc-rtsc-ela>
Organiza: Máster en Planificación, Gobernanza y Liderazgo Territorial



Seminario organizado gracias al programa de ayuda para orientación profesional y empleabilidad del Centro de Promoción de Empleo y Prácticas de la Universidad de Granada.

Tipo de actividad: Seminario
Fecha y horario: Lunes 29 de noviembre, de 18:30 a 20:00 horas
Lugar de realización: On line
Enlace a la videollamada: <https://meet.google.com/rmyn-rtsc-ela>
Organiza: Máster en Planificación, Gobernanza y Liderazgo Territorial y Programa de Doctorado en Ciudad, Territorio y Planificación Sostenible.

La planificación territorial y ambiental desde la consultoría



Natalia Palomares Aliaga

Técnica Consultora GR-Arquitectos
<https://www.gr-arquitectos.com/es/>

Tipo de actividad: Seminario
Fecha y horario: Viernes 2 de febrero, 18:30-20:00 horas
Lugar de realización: On line
Enlace a la videollamada: <https://meet.google.com/yte-dtsc-ela>
Organiza: Máster en Planificación, Gobernanza y Liderazgo Territorial



Seminario organizado gracias al programa de ayuda para orientación profesional y empleabilidad del Centro de Promoción de Empleo y Prácticas de la Universidad de Granada.

Uso Público y Ecoturismo en el Espacio Natural de Sierra Nevada



Carmen Cabrera Martel y María Villa Andrés

Área de Uso Público-Carta Europea de Turismo Sostenible del Espacio Natural de Sierra Nevada

Tipo de actividad: Seminario
Fecha y horario: Viernes 11 de febrero, 16:30-17:30 horas
Lugar de realización: On line
Enlace a la videollamada: <https://meet.google.com/yte-dtsc-ela>
Organiza: Máster en Planificación, Gobernanza y Liderazgo Territorial



Seminario organizado gracias al programa de ayuda para orientación profesional y empleabilidad del Centro de Promoción de Empleo y Prácticas de la Universidad de Granada.

LA PLANIFICACIÓN Y LA GESTIÓN DE LA ACTIVIDAD TURÍSTICA DESDE EL PATRONATO DE TURISMO DE DIPUTACIÓN DE GRANADA



Francisco Manuel Maldonado Reyes
Director del Patronato Provincial de Turismo
Diputación de Granada

Tipo de actividad: Conferencia
Fecha y horario: Miércoles 8 de mayo, de 17:30 a 19:30 horas
Lugar de realización: Aulas C25, Facultad de Ingeniería
Organiza: Máster en Planificación, Gobernanza y Liderazgo Territorial y Grado en Turismo.

SEMINARIO

CARRERA PROFESIONAL Y OPORTUNIDADES LABORALES EN COOPERACIÓN INTERNACIONAL Y AYUDA HUMANITARIA

Organiza: Máster en Planificación, Gobernanza y Liderazgo Territorial

PONENTE INVITADO



MIGUEL ÁNGEL GARCÍA ROJAS
Director del Área de Cooperación al Desarrollo
Cooperación



VIERNES
25 DE MARZO
18:30 - 19:30 HORAS

ACCIÓN CONTRA EL HAMBRE

TRANSMISIÓN ON LINE

<https://www.acccioncontraelhambre.org/>

- Seminarios de empleabilidad/emprendimiento

- 1.- Introducción. Recursos en materia de orientación, empleo y prácticas de la UGR. Ponentes: personal del Centro de Prácticas y Promoción de Empleo. 15 Noviembre, 13.00-14.30, 1,5 horas.
- 2.- Curso Introducción a los Sistemas de Información Geográfica. Profesora: Laura Porcel Gutiérrez. 18 Noviembre, 25 Noviembre, 2 Diciembre y 16 Diciembre, 16.00-18.00, 8 horas.
- 3.- El voluntariado, una vía que favorece el desarrollo territorial y facilita un rápido acceso al mundo laboral. Ponente: Juan Carlos Maroto. Director UGR Solidaria, Univ. Granada. 22 Noviembre, 18.00-20.00, 2 horas.
- 4.- Teledetección y cloud computing. Ponente: Javier Muro, Universidad de Bonn. Martes 29 Noviembre, 16:00-20:00, Viernes 02 Diciembre 18:00-20:00, y (opcional) Lunes 5 Diciembre 18:00-20:00, 2022, 8 horas.
- 5.- Planificación territorial y ambiental. Ponente: Natalia Palomares, Manuel Castillo y Ana Bejarano GR Arquitectos. 13 Enero, 16.00-18.00, 2 horas.
- 6.- Carrera investigadora y profesional. Ponentes: Noelia Ruiz, Jaime Quintero, antiguos estudiantes Máster. 20 Enero, 16.00-18.00, 2 horas.
- 7.- Orientación Profesional y Empleabilidad. Potenciar tu CV, marca personal y redes sociales, y como afrontar una entrevista de personal. 24 Marzo, 16.00-20.00, 4 horas.
- 8.- Desarrollo territorial participativo en la práctica. La experiencia de Pasos Participación. Ponente invitado: Francisco Javier Moreno Ortiz, Cooperativa Pasos. 19 Abril, 16.00-20.00, 4 horas.
- 9.- Planificación y gestión turística. Ponentes: Consultora ADEITUR, y Francisco Maldonado (Director Patronato Turismo Diputación de Granada). 20 Abril, 16.30-18.30, 2 horas y 27 Abril, 16.30-18.30, 2 horas.
- 10.- Carrera profesional y oportunidades laborales en cooperación internacional. Ponente: Miguel Ángel García Director de Acción Contra el Hambre en Centroamérica. Miércoles 26 Abril, 16.00-18.00, 2 horas.
- 11.- Gobernanza en el desarrollo rural. Ponentes: Técnicos GDR y Responsables Asociación Rural de Andalucía. 26 Mayo 2023, 17.00-20.00, 3 horas.

OTROS CONTENIDOS

- **Curso SIG inicial:** gratuito (formación no reglada), mes de noviembre, 4 sesiones, plataforma Moodle aparte de prado 2.

Datos del curso:

4 sesiones virtuales, 2 horas de duración. Tras cada sesión, se habilitan varios días lectivos para la lectura del temario digital y la realización de ejercicios guiados para practicar lo impartido en clase.

- **ARC-GIS** a través de misoft ugr

Temario

Sesión 1: Introducción a los SIG: funciones, aplicaciones y principales fuentes de información.

Sesión 2: Edición y gestión de la información geográfica

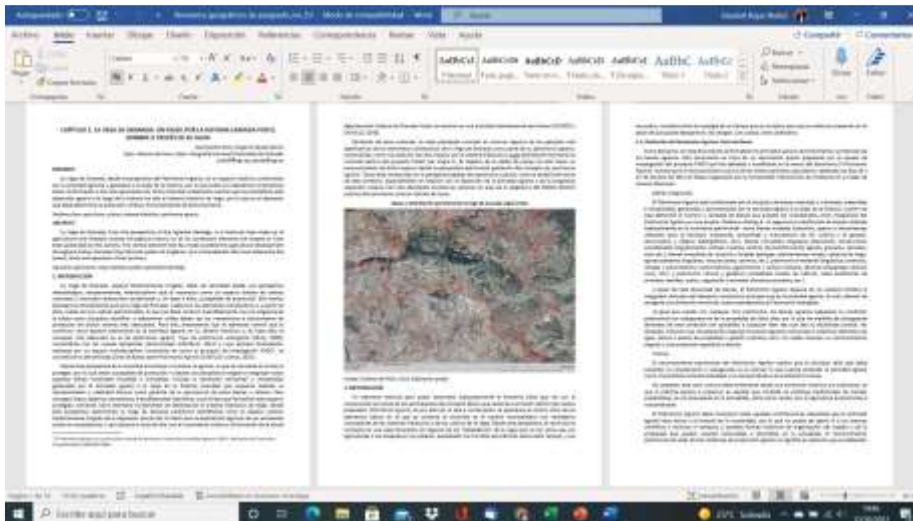
Sesión 3: Tablas y consultas espaciales

Sesión 4: Preparación, diseño y composición de mapas

2.- Curso Introducción a los Sistemas de Información Geográfica. Profesora: Laura Porcel Gutiérrez. 18 Noviembre, 25 Noviembre, 2 Diciembre y 16 Diciembre, 16.00-18.00, 8 horas.

OTROS CONTENIDOS

- **Semana salidas de campo:** conocimiento y puesta en práctica en el terreno y socializar (URV y UGR): Itinerario en Andalucía 2016/2017 (publicación); Itinerario en Cataluña 2017/2018; curso académico (2022/2023) Cataluña, Tarragona



Salidas campo	02/05/23	06/05/23	1	Salidas campo interuniversitarias
---------------	----------	----------	---	-----------------------------------

OTROS CONTENIDOS

- Movilidad Arqus, Padua, Italia
- Publicación en Revista **Cuadernos Geográficos** (WOS) mejores TFMs



MÁS INFORMACIÓN

<https://masteres.ugr.es/magot/>



Preguntas frecuentes - FAQ

- > ¿Se puede cursar íntegramente on line?
- > ¿Cuáles son los plazos de la preinscripción?
- > ¿Qué documentación se debe presentar?
- > ¿Cómo se puede presentar la documentación?
- > ¿Cuál es el precio del Máster?
- > ¿Qué becas y ayudas para el estudio se pueden solicitar?
- > Elección de asignaturas
- > Nivel de exigencia de las asignaturas TIG
- > Información específica sobre la movilidad del alumnado (procedimiento, oferta de plazas, firma de convenios, etc.).

Matías Mérida
mmerida@uma.es

Aaron Gutiérrez
aaron.gutierrez@urv.cat

Francisco Navarro
favalver@ugr.es