

Geògrafs 2021

Memòria d'activitats 2019



COL·LEGI DE GEÒGRAFS

0. Presentació

1. Activitats

- 1.1. Defensa de la professió
- 1.2. Dinamització i formació
- 1.3. Responsabilitats públiques
- 1.4. Iniciatives socials
- 1.5. Atenció al col·legiat
- 1.6. Eines informatives i comunicatives

2. Organització i gestió administrativa

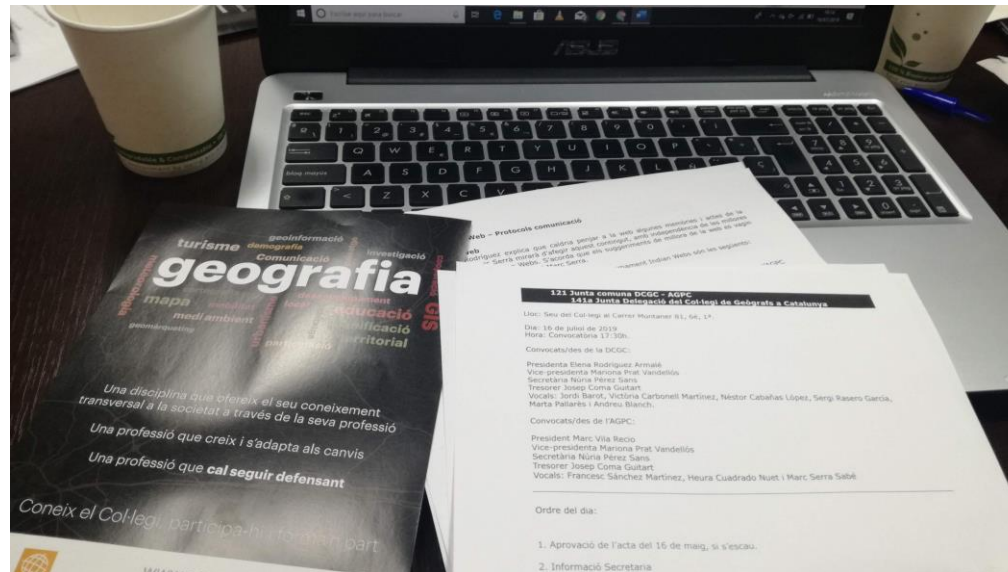
- 2.1. Col·legiats
- 2.2. Quotes
- 2.3. Reunions

3. Memòria econòmica

Presentació

La memòria anual d'activitats de Delegació del Col·legi de Geògrafs a Catalunya (DCGC) presenta els treballs desenvolupats en coordinació amb la Junta directiva de l'Associació de Geògrafs Professionals de Catalunya (AGPC) durant l'any 2019.

El 2019 ve marcat principalment per la implementació del nou model territorial el qual té com a objectiu millorar l'estructura i el funcionament del Col·legi de Geògrafs. Per això, la memòria econòmica presenta canvis rellevants. En línies generals, les despeses estructurals han passat a ser assumides per serveis centrals del Col·legi, mentre que les delegacions assumeixen les despeses específiques de la pròpia delegació.



1. Activitats

1.1. Defensa de la professió

a) Defensa professional

Durant el 2019 ens han arribat 21 sol·licituds d'intervenció dels serveis jurídics dels serveis centrals del Col·legi de Geògrafs en relació amb la defensa de la professió. Les comunicacions ens arriben tant de membres del Col·legi com de persones que no estan ni col·legiades ni associades. Les atenem totes, tot i que en la resposta sempre animem a que es col·legiïn per enfortir el col·lectiu i tenir més recursos.

Algunes de les sol·licituds han estat desestimades bé per trobar-se fora de termini, per no entrar dins de les nostres competències o bé per no veure viable la defensa.

La resta han estat resoltes de la següent manera:

- **Tècnic de medi ambient, Ajuntament de Lleida.** Després que l'Ajuntament hagués desestimat el primer recurs de reposició, es va interposar un recurs contenciós administratiu, ja que es considerava que hi havia una discriminació en les bases que regien la plaça en quedar exclosos els geògrafs i geògrafes com a professionals aptes en el camp del medi ambient. Es dictà sentència a favor del Col·legi i, per tant, imposa la necessària repetició del procés i l'obertura de la plaça als geògrafs i geògrafes. FAVORABLE.
- **Tècnic/a mitjà/ana de Medi ambient. Consell Comarcal del Pla de l'Estany.** El primer pas va ser contactar amb el Consell comarcal per explicar l'acreditació dels geògrafs i l'enviament d'un dossier documental. Posteriorment, el lletrat del Col·legi va interposar recurs de reposició. FAVORABLE.
- **Borsa de treball de Tècnic/a Medi ambient. Diputació de Tarragona.** El Col·legi de Geògrafs va presentar un recurs de reposició, en relació a les bases de la convocatòria per la borsa de treball de (àmbit medi ambient) per a la unitat de Secretaria Intervenció Municipal de l'Àrea del Servei d'Assistència Municipal. FAVORABLE.
- **Biòleg. Portal ATRi de la Generalitat de Catalunya.** En una primera publicació de l'oferta, la convocatòria era per a Geògrafs però després es va modificar i es va publicar només per a biòlegs. Presentat Recurs de reposició. SENSE RESPOSTA.
- **Arquitecte. Generalitat de Catalunya.** Presentat recurs de reposició. SENSE RESPOSTA.
- **Tècnic/a de Desenvolupament local. Ajuntament de Tona.** Presentat Recurs de reposició. SENSE RESPOSTA.

1. Activitats

1.1. Defensa de la professió

b) Assessorament personalitzat d'orientació professional

Des de l'any 2016 els serveis centrals del Col·legi, ofereixen un servei d'assessorament gratuït als col·legiats associats pel que fa a l'orientació professional en situacions d'atur o bé per a redefinir la trajectòria professional.

Diferents membres de les juntes de la DCGC i de l'AGPC en funció del seu perfil professional i d'acord amb les necessitats dels sol·licitants, realitzen aquest assessorament. A més, quan ha estat necessari, aquestes persones han estat redirigides a altres geògrafs externs a la junta, quan les demandes es referien a temes molt específics o bé les demandes tenien a veure amb la realitat professional de la geografia fora d'Espanya.

1. Activitats

1.2. Dinamització i formació

L'any 2019 s'han programat diverses activitats de dinamització col·legial i formatives. Per una banda, s'han continuat impulsant els Periples que volen ser trobades de curta durada on es posa la geografia professional al centre de debat, amb l'objectiu de conèixer i visualitzar el nostre col·lectiu i les tasques que desenvolupem. Per altra banda, s'han programat cursos de formació sobre GIS i, també, com en anys anteriors, una visita guiada a l'Observatori Fabra de Barcelona.

Activitats del Col·legi de Geògrafs

Gener - març (2019)

Els Periples

Els periples són activitats / trobades de curta durada on posarem la geografia professional al centre del debat, amb l'objectiu de conèixer i visualitzar el nostre col·lectiu i les tasques que desenvolupem.

Tots els periples són gratuïts però cal inscripció prèvia a través de: informacio@geografs.org / Tel. 93 481 50 73

<p>Dijous 31 de gener Xerrada. "L' especialització a la Geografia professional"</p> <p>Horari: de 18.30h a 20.30h. Lloc: Barcelona. COACB (Col·legi Oficial d'Agents Comercials de Barcelona). C/ Casp 130. Aula 4, 5ª planta. Barcelona. Xerrada a càrrec de: David Montserrat, geògraf al Servei de Prevenció d'Incendis Forestals.</p> <p>El geògraf David Montserrat està especialitzat en prevenció d'incendis forestals i és responsable de l'elaboració del mapa diari de perill d'incendis de Catalunya. A través del seu itinerari personal provocarà el debat dels assistents per abordar aquest freqüent dilema que ha de superar qualsevol geògraf professional.</p> <p>Aforament limitat a 25 persones.</p> <p>Organització:</p> 	<p>Dimarts 19 de febrer Xerrada: "Innovar en Geografia: el projecte ATESMAPS"</p> <p>Horari: de 18.30h a 20.30h. Lloc: Seu del Col·legi de Geògrafs. C/ Muntaner 81, 6è 1a (Barcelona). Xerrada a càrrec de: Josep Ramisa, geògraf.</p> <p>ATESMAPS és un visor del terreny 3d amb cartografia d'allaus dels Pirineus. Concentra totes les zones ATEs classificades, les trajectòries d'allaus més habituals i l'avaluador de condicions, la cartografia d'allaus de l'Institut Cartogràfic i Geològic de Catalunya i les capes d'orientacions i alçades. La càrrega del track i la visualització 3d, permeten planificar l'activitat de la millor forma possible. En Josep ens presentarà aquest projecte d'innovació i donarà pistes de com transformar una idea inicial en un producte comercial.</p> <p>Aforament limitat a 25 persones.</p> <p>Col·laboració:</p> 
--	---

Curs: Curs CARTO Builder "Anàlisi i Visualització de dades"

Durant el curs aprendrem a utilitzar l'eina d'anàlisi i visualització de dades CARTO Builder.

Una eina molt potent i intuïtiva per treballar amb "Location Intelligence" que ens ofereix la capacitat de visualitzar dades espacials per identificar i analitzar relacions i prendre decisions eficients.

En finalitzar el curs els alumnes hauran adquirit els coneixements teòric-pràctics necessaris per treballar amb CARTO Builder i totes les seves funcionalitats, tant bàsiques com avançades.

Professor: *Paulino Vallejo*
Llicenciat en Geografia.
Especialitzat en SIG, SIG Cloud i Web Mapping.

Lloc, dates realització:
Data de realització: 16 hores. 4 dies en dues setmanes del mes de març. A concretar. Horari de tardes de 16h a 20h
Lloc: a Determinar (Barcelona ciutat)

Requisits:
No és necessari tenir coneixements previs de SIG ni de programació.
Per al seguiment del curs és necessari disposar d'un ordinador portàtil.

Preu:
180€ Membre Col·legi de Geògrafs, AGPC i estudiant Grau de Geografia (i altres entitats adherides) / **(172,5€)** Aturats col·legiats i precol·legiats
225€ General

Inscripcions i programa complet:
informacio@geografs.org
Tel. 93 481 50 73
Més informació a:
<https://www.geografs.org/>

-març-

Curs: Curs CARTO Builder "Anàlisi i Visualització de dades"

Durant el curs aprendrem a utilitzar l'eina d'anàlisi i visualització de dades CARTO Builder. Una eina molt potent i intuïtiva per treballar amb "Location Intelligence" que ens ofereix la capacitat de visualitzar dades espacials per identificar i analitzar relacions i prendre decisions eficients.

En finalitzar el curs els alumnes hauran adquirit els coneixements teòric-pràctics necessaris per treballar amb CARTO Builder i totes les seves funcionalitats, tant bàsiques com avançades.

Professor: Paulino Vallejo

Llicenciat en Geografia.
Especialitzat en SIG, SIG Cloud i Web Mapping.

Lloc, dates realització:

Durada:
16 hores

Data de realització i horari:
12-14-19-21 de març.
De 16.00h a 20h.

Lloc: Aula 314 de la Facultat de Geografia i Història de la Universitat de Barcelona. C/ Montalegre, 6 (08001 Barcelona).

Requisits:

No és necessari tenir coneixements previs de SIG ni de programació. No cal portar portàtil.

Preus:

150 € Membres Col·legi de Geògrafs, AGPC (i altres entitats adherides).

112,5 € Aturats col·legiats i precol·legiats.

225 € General.

-abril-

Curs: QGIS bàsic

El curs serà de QGIS versió 3.4 "Madeira". La finalitat del curs és que els assistents puguin adquirir el nivell d'usuari SIG mitjançant l'ús de les eines de visualització, consulta i edició del software QGIS.

- Funcions bàsiques de QGIS.
- Conèixer els diferents formats d'informació geogràfica.
- Treballar amb Sistemes de Referència de Coordenades i reprojectar.
- Fer ús de les eines de navegació i tractament de la informació.
- Crear simbologia, etiquetar i crear mapes temàtics.
- Eines de consulta i selecció.
- Treballar amb les bases de dades i informació alfanumèrica.
- Crear mapes i sortides gràfiques.
- Configurar les preferències.

Professor: Carlos López Quintanilla

Llicenciat en Ciències Físiques. Consultor especialitzat en SIG a PSIG.

Lloc, dates realització:

Durada:
20 hores

Data de realització i horari:
1-8-11-15-17 d'abril.
De 16.00h a 20h.

Lloc: Aula 314 de la Facultat de Geografia i Història de la Universitat de Barcelona. C/ Montalegre, 6 (08001 Barcelona).

Requisits:

Seria recomanable que els alumnes tinguessin una idea clara de per què serveix el programa. No cal portar portàtil.

Preus:

200 € Membres Col·legi de Geògrafs, AGPC (i altres entitats adherides).

150 € Aturats col·legiats i precol·legiats.

300 € General.

-maig-

Curs: QGIS pràctic

Aquest curs és una continuació del Curs bàsic de QGIS.

Es treballaran les propietats més importants de les capes, es farà servir completament les opcions de l'eina l'Atles, ús del complement de topologia per trobar errors topològics, creació de ràster a partir d'eines d'interpolació, geoprocessos amb ràster (estadística zonal, creació d'isolínies) i altres geoprocessos interessants.

L'objectiu del curs serà realitzar un aprenentatge més complet de les eines que el QGIS disposa, es treballaran els temes més habituals o més interessants del programa amb més profunditat.

Professor: Carlos López Quintanilla

Llicenciat en Ciències Físiques. Consultor especialitzat en SIG a PSIG.

Lloc, dates realització:

Durada:
20 hores

Data de realització i horari:
8-15-16-22-23 de maig.
De 16.00h a 20h.

Lloc: Aula 314 de la Facultat de Geografia i Història de la Universitat de Barcelona. C/ Montalegre, 6 (08001 Barcelona).

Requisits:

Alumnes que hagin fet el curs bàsic de QGIS i també aquelles persones que treballin amb programes de SIG habitualment i vulguin aprofundir amb les eines de QGIS. No cal portar portàtil.

Preus:

200 € Membres Col·legi de Geògrafs, AGPC (i altres entitats adherides).

150 € Aturats col·legiats i precol·legiats.

300 € General.

1. Activitats

1.2. Dinamització i formació

Activitats del Col·legi de Geògrafs Setembre - novembre (2019)

Junta Oberta de la Delegació del Col·legi de Geògrafs a Catalunya

Dilluns 30 de setembre, a les 18h a la Facultat de Geografia i Història de la UB (C/ Montalegre, 6, Barcelona), aula 311 (3a planta)

Des del Col·legi de Geògrafs, encetem una nova fórmula per arribar a tots els col·legiats: la Junta Oberta. Obrim la junta a tots els col·legiats que vulguin compartir amb nosaltres el dia a dia del Col·legi amb totes les seves problemàtiques, decisions i estratègies.

Dijous 26 de setembre

Xerrada: "De la captura de les dades dels sensors als serveis en Observació de la Terra"

Horari: de 18.00h a 20.00h.
Lloc: Barcelona. Seu de l'ICGC. Parc de Montjuïc.
Xerrada a càrrec de: Anna Tardà Lleget, Geògrafa (1989). Responsable Operativa Sensors Hiperespectrals. CSPOCOT_Àrea d'Observació de la Terra. Institut Cartogràfic i Geològic de Catalunya.

Els nous sistemes satèl·lits d'observació de la Terra han obert tot un nou ventall de dades, fins ara inabordable. S'exploraran diversos projectes tant de l'estudi forestal de la comarca del Maresme així com de l'agricultura de precisió, i la transferència de coneixement amb el Màster de Geoinformació en temes lligats amb Smart Cities.

Places limitades: 25 persones.

Organització:

agpc



Dimarts 14 de novembre

Xerrada: "Quines feines realitza un geògraf a la Delegació del Govern de l'Estat a Catalunya? Com s'accedeix al Cos d'Enginyers Geògrafs?"

Horari: de 18.00h a 20.00h.
Lloc: Barcelona. Delegació del Govern, al Palau Montaner (carrer Mallorca 278, entre Roger de Llúria i Pau Claris).
Xerrada a càrrec de: Dr. Joan Capdevila Subirana. Físic (1988) i Geògraf (2003). Tècnic Superior de l'Àrea de Foment. Delegació del Govern a Catalunya.

El Dr. Joan Capdevila, ens explicarà de primera mà i al llarg de la seva experiència professional, quines diferents feines pot realitzar un geògraf a dins la Delegació del Govern de l'Estat i com és el procés selectiu d'oposicions per accedir al cos d'Enginyers Geògrafs.

Aforament limitat a 30 persones.

Dissabte 23 de Novembre

Visita: Metròpolis de ciutats: repensar l'urbanisme metropolità

Horari: de 11.00h a 13.00h.
Lloc: Antiga fàbrica GACI, Av. d'Eduard Maristany, 191 Badalona.

Visitem l'exposició itinerant Metròpolis de ciutats, on ens aproximarem a la transformació urbana en els darrers 40 anys a partir del Pla General Metropolità de 1976, ahora que ens podem endinsar als reptes i oportunitats que planteja el futur de la ciutat metropolitana.

Aforament limitat a 25 persones.

Tots els periples són gratuïts però cal inscripció prèvia a través de: informacio@geografs.org
Tel. 93 481 50 73

Organització:



Inscripcions:

informacio@geografs.org
Tel. 93 481 50 73

Per poder consultar els programes complets de cada curs, visita el web:
www.geografs.org

S'expedirà certificat d'assistència si s'assisteix al 80% de les sessions.

1. Activitats

1.2. Dinamització i formació

a) Activitats formatives

Curs sobre Carto Builder “Anàlisi i Visualització de dades” (març)

A càrrec de Paulino Vallejo.

El curs va tenir lloc a la Facultat de Geografia i Història de la UB (en una aula equipada amb ordinadors per treballar individualment cada alumne). Es van treballar les principals funcions i amb exemples pràctics es va poder aprofundir en les funcions avançades. Malgrat la baixa participació (3 inscrits), els alumnes inscrits van valorar el curs molt positivament, tant pels continguts com pel professor que va impartir les classes, el geògraf Paulino Vallejo.

Curs QGIS bàsic (abril)

A càrrec de Carlos López Quintanilla.

El curs es s'organitè també a la Facultat de Geografia i Història de la UB. Es van treballar les eines bàsiques de visualització, de consulta i d'edició en el software QGIS, per tal d'adquirir el nivell d'usuari bàsic SIG. El nombre d'inscrits va ser de 6 persones.

1. Activitats

1.2. Dinamització i formació

b) Activitats organitzades per la DCGC i l'AGPC (Periples)

Xerrada “Innovar en Geografia: el projecte ATESMAPS” (19 de febrer)

A càrrec del geògraf Josep Ramisa, geògraf i tècnic de SIG a l'AMB. Barcelona.

Josep Ramisa explicà la seva experiència professional en la transformació d'una idea inicial en un projecte comercial i innovador com és ATESMAPS. Es tracta d'un visor del terreny 3D amb cartografia d'allaus dels Pirineus que permet analitzar, avaluar i planificar sortides de muntanya de forma objectiva.



Xerrada “L’habitatge: de la regeneració urbana a l’emergència social” (11 d’abril)

A càrrec de David Sánchez Oliva, geògraf especialitzat en desenvolupament local i habitatge. Sabadell.

En aquesta xerrada vam conèixer l'experiència en la intervenció de polítiques d'habitatge des de l'àmbit local, així com la gestió de l'emergència social relacionada amb l'habitatge des del món financer durant la crisi econòmica.



1. Activitats

1.2. Dinamització i formació

b) Activitats organitzades per la DCGC i l'AGPC

Xerrada “L'especialització a la Geografia professional” (5 de juny)

A càrrec David Montserrat, geògraf al Servei de Prevenció d'Incendis Forestals de la Generalitat de Catalunya. Barcelona

En aquesta xerrada David Montserrat va explicar el seu itinerari i experiència professional. Es va provocar un interessant debat entre els assistents contraposant la vocació generalista del geògraf amb l'especialització que requereix l'exercici de la professió. Un dilema recurrent que qualsevol geògraf professional ha de superar.



Visita a l'Observatori Fabra (16 de juny)

A càrrec de Antonio Gázquez.



1. Activitats

1.2. Dinamització i formació

b) Activitats organitzades per la DCGC i l'AGPC (Periples)

Xerrada “De la captura de les dades dels sensors als serveis en Observació de la Terra” (26 de setembre)

A càrrec d'Anna Tardà Lleget, responsable Operativa Sensors Hiperespectrals, Àrea d'Observació de la Terra. Institut Cartogràfic i Geològic de Catalunya.



La ponent va explicar l'evolució dels últims 30 anys en la captura de dades dels sensors a l'ICGC, des de la teledetecció més rudimentària fins als programes de subministrament d'imatges, però també amb sensors hiperespectrals amb informació de l'espectre del visible i de l'infraroig proper i tèrmic. Aquestes imatges permeten estudiar els canvis de cobertes i usos del sòl, les illes de calor, l'agricultura de precisió a França, el verd urbà, el decaïment forestal al Maresme, entre molts d'altres temes.

Xerrada “Quines feines realitza un geògraf a la Delegació del Govern de l'Estat a Catalunya? Com s'accedeix al Cos d'Enginyers Geògrafs? (14 de novembre)

A càrrec del Dr. Joan Capdevila Subirana. Tècnic Superior de l'Àrea de Foment. Delegació del Govern a Catalunya.

El periple es va centrar en el contingut del temari bàsic-oposició per entrar al cos d'Enginyers Geògrafs de l'Estat, les feines que realitza l'Institut Geogràfic Nacional, les funcions del departament d'Infraestructures de Dades Espacials d'Espanya, les funcions dins de l'Administració Central de l'Estat (AGE) a les comissions territorials d'urbanisme a Catalunya. També explicà les tasques relacionades com a Delegat Permanent d'Afitament de la Frontera, a Girona en relació amb els Tractats de Límits de Baiona.



1. Activitats

1.2. Dinamització i formació

b) Activitats organitzades per la DCGC i l'AGPC

Visita guiada a “l'Exposició Metròpolis de ciutats: repensar l'urbanisme metropolità” (23 de novembre)

A càrrec de Joan López, geògraf i tècnic de l'equip redactor del Pla director Urbanístic Metropolità de l'Àrea Metropolitana de Barcelona. Badalona

Aquesta exposició acompanya el procés participatiu de l'Avanç del Pla Director Urbanístic de l'AMB amb la finalitat d'apropar els conceptes bàsics i les directrius urbanístiques plantejats pel Pla. Fou una bona oportunitat per a conèixer l'espai i perquè diferents geògrafs i geògrafes compartíssim reflexions sobre el Pla.



1. Activitats

1.3. Responsabilitats públiques

a) Participació en comissions i òrgans assessors de l'administració

Des de la DCGC continuem assistint a les sessions del Consell Rector de l'Institut Cartogràfic i Geogràfic de Catalunya, de les Comissions d'Urbanisme i de la resta d'òrgans assessors de la Generalitat de Catalunya dels què formem part. També hem agilitzat les renovacions i substitucions (per demanda pròpia o per exigència legal) d'alguns representants del Col·legi en alguns d'aquests òrgans.

La DCGC participa en:

- Comissió d'Experts per a la reforma de les polítiques d'ordenació territorials i d'urbanisme a Catalunya. Representant: Elena Rodríguez Armalé.
- Comissió de Política Territorial i d'Urbanisme de Catalunya. Representant: Robert Casadevall, suplent: Elena Rodríguez Armalé.
- Observatori del Paisatge: Representant: Jordi Barot Arqued, suplent: Mariàngels Trèmols Gironell.
- Comissió de Delimitació Territorial de Catalunya: Representant: Marc Vila Recio, suplent: Montserrat Guerrero Lladós.
- Consell Rector de l'Institut Cartogràfic i Geològic de Catalunya: ostenta el càrrec de vocal del consell rector la presidenta de la DCGC, Elena Rodríguez Armalé.

Comissions Territorials d'Urbanisme (CTU):

- Barcelona. Representant: Elena Rodríguez Armalé, suplent: Victòria Carbonell Martínez.
- Comarques Centrals. Representant: Jordi Barot Arqued.
- Lleida. Representant: Carme Bellet Sanfeliu, suplent: Joan Ganau.
- Camp de Tarragona. Representant: Josep Oliveras, suplent: Rafael Colom Alastruey.
- Terres de l'Ebre. Representant: Sergi Saladié.
- Alt Pirineu. Representant: Marta Pallarès, suplent: Jordi Barot.
- Girona. Representant: Anna Bou, suplent: Josep Bassó.
- Penedès: Representant: Albert Benach, suplent: Joan Domingo.

1. Activitats

1.3. Responsabilitats públiques

b) Relacions institucionals

Durant el 2019 s'han mantingut contactes amb altres entitats vinculades amb la geografia. A continuació s'expliquen els actes amb els quals la DCGC i l'AGPC han participat en col·laboració amb altres entitats en l'organització d'actes o activitats relacionades amb la geografia. En segon lloc, es recullen les activitats on els membres de la junta hi hem participat en tant que representants de la DCGC i l'AGPC.

Nit de la Geografia (5 d'abril)

Aquest esdeveniment es ve celebrant a tot Europa sota el nom de *European Night of Geography*. Aquest dia, set països (França, Portugal, Polònia, Grècia, Irlanda, Itàlia, Lituània) i una cinquantena de ciutats viuen la Geografia d'una altra manera. El 2019 a Catalunya diverses entitats hem organitzat activitats per tot el territori per celebrar la Nit de la Geografia de forma lúdica i teixir ponts i punts de trobada entre el col·lectiu.

- Barcelona: “Geoquiz Geogràfic”. Organitzat pel Departament de Geografia de la UB.
- Barcelona: “Bicicletada nocturna urbana”. Organitzada per la DCGC i l'AGPC.
- Tarragona: “Ruta nocturna per Reus”. Organitzada pel Departament de Geografia de la URV.
- Lleida: “Ascensió nocturna al Montmaneu, fita geogràfica del Segrià”. Departament de Geografia de la UdL.



1. Activitats

1.3. Responsabilitats públiques

b) Relacions institucionals

Dia de la Mapató Humanitària 2019 (11 d'abril)

El Col·legi de Geògrafs ha col·laborat en el Dia de la Mapató Humanitària 2019 organitzada per Metges Sense Fronteres, Missing Maps i el Departament de Geografia de la Universitat de Saragossa.

L'objectiu és omplir els buits cartogràfics que existeixen en poblacions oblidades de països en vies de desenvolupament vulnerables a patir crisi i que requereixen assistència mèdica humanitària.

Es tracta d'un mapejat col·lectiu i simultani, sota diferents modalitats a 13 ciutats diferents: Barcelona, Còrdova, València, Pamplona, la Corunya, Madrid, Santander, Sevilla, Saragossa, Santiago, Gijón i Mieres.

Jornada Feina i Futur. URV (11 d'abril)

El Col·legi de Geògrafs ha participat en la Jornada Feina i Futur amb estudiants del Grau de Geografia, Anàlisi Territorial i Sostenibilitat de la URV.

Heura Cuadrado, membre de la Junta de la DCGC, va fer una xerrada sobre les sortides professionals de la geografia



Bajo el lema 'Unámonos para poner en el mapa a los más vulnerables', varias ciudades del mundo se han sumado a la iniciativa de organizar mapatones. El objetivo, reunir personas interesadas en rellenar zonas aún sin cartografiar y colaborar así en la elaboración de mapas útiles para nuestros proyectos.



© MSF

En el mundo queda mucho por descubrir. Para empezar, aún hay áreas del planeta que no han sido aún cartografiadas. No tienen mapa. En muchas ocasiones, nuestros equipos aún se guían a partir de hojas de papel con trazos aproximados sobre determinadas áreas geográficas.

Con este objetivo, nació **Missing Maps**, una iniciativa colaborativa puesta en marcha por Médicos Sin Fronteras junto con la Cruz Roja de Gran Bretaña, la Cruz Roja estadounidense y el equipo humanitario de OpenStreetMap.

Missing Maps aspira a constituir un ejemplo de voluntariado digital, una especie de **Wikipedia de los mapas**.

La idea es tan sencilla como brillante: utilizar las **nuevas tecnologías y los satélites para mapear las partes del mundo más vulnerables** a las crisis humanitarias; desastres naturales, conflictos, epidemias o brotes de enfermedades. Así, construyendo un mapa detallado, podemos llegar a los pacientes de forma más rápida, realizar un seguimiento de las enfermedades con mayor eficacia, y comprender mejor las necesidades de las personas tras una emergencia.



1. Activitats

1.3. Responsabilitats públiques

b) Relacions institucionals

Acte de presentació del Grau de Geografia. UB (11 d'abril)

La presidenta de la DCGC, Elena Rodríguez, va participar en l'acte d'inauguració del Grau de Geografia pel curs 2019-2020 a la UB.



b) Relacions institucionals

Assistència a actes relacionats amb la Geografia

Els membres de la Junta han assistit en els següents actes en representació del col·lectiu dels geògrafs:

- Debat “La geografia als estudis de grau de les universitats catalanes”, 24 d’abril. Societat Catalana de Geografia (SCG).
- “Presentació del nou cens de polígons d’activitat econòmica”, 26 març. Diputació de Barcelona.
- Jornada Xarxa Local Sitmun, 3 d’abril. Diputació de Barcelona.
- Conferència de David Harvey “La lógica geográfica del capitalismo” 11 de juny.
- Sessió-debat sobre les propostes del nou Pla Director de Mobilitat 2020-2025, 19 de juliol. Autoritat del Transport Metropolità.
- Consell ampliat de l’Autoritat del Transport Metropolità de l’àrea de Barcelona. Barcelona, 17 de juliol. Presentació del document d’aprovació inicial del Pla Director de Mobilitat 2020-25 per l’àmbit de la demarcació de Barcelona.
- Acte de “Lliurament dels 31ns Premis Cerdà”, 10 de maig. Col·legi d’Enginyers de Camins, Canals i Ports de Catalunya.
- Participació en el Programa de participació ciutadana sobre el Pla Director Urbanístic de les activitats de càmpings de Catalunya. Assistència a les sessions participatives on la DCGC hi va assistir en qualitat de col·lectiu professional tècnic (durant el mes de maig).
- 1er cicle de sessions sobre “La mesura i la representació del món. Diàlegs entre literatura i ciència”. 7, 13 i 20 de novembre. Àrea de Foment, Delegació del Govern a Catalunya.
- XVII Fòrum TIGSIG, 14 de novembre. Associació Catalana de Tecnologies de la Informació Geogràfic (ACTIG).
- Acte de recepció de Joana Maria Seguí i Pons com a membre numerària de la Secció de Filosofia i Ciències Socials de IEC, 26 de novembre.

c) Suport professional al sistema públic

Actualització del llistat de pèrits

Enguany els serveis centrals del Col·legi de Geògrafs en col·laboració amb les delegacions territorials han fet la convocatòria per incorporar-se o actualitzar les llistes de pèrits judicials geògrafs per al 2020 (Llei 1/2000, de 7 de gener, d'enjudiciament civil, als seus articles 335 al 352 on es regula el peritatge judicial). Particularment, l'article 342 preveu que s'instarà als col·legis professionals que remetin una llista de col·legiats o associats disposats a actuar com a pèrits judicials. En aquest sentit, es procedeix a la convocatòria per a la formació del Llistat de Pèrits Judicials del Col·legi de Geògrafs per actuar en l'any 2020.

Les condicions són:

- Ser col·legiat/a del Col·legi de Geògrafs en ple exercici dels seus drets i no estar sotmès/a a causa d'incapacitat, incompatibilitat ni inhabilitació legal o deontològica.
- Estar al corrent de les obligacions col·legials.
- Estar al corrent en el compliment de les seves obligacions tributàries i de la seguretat social.
- No estar sotmès/a a cap incompatibilitat professional.

El 9 de desembre es va publicar el llistat definitiu de pèrits que finalment queda integrat per 8 persones.

a) Olimpíades de Geografia

L'Olimpíada de Geografia és un concurs d'àmbit estatal entre estudiants de segon de batxillerat, amb l'objectiu d'estimular l'estudi de la Geografia i donar a conèixer la vessant professional d'aquesta disciplina. Des de la DCGC considerem les Olimpíades com un projecte estratègic que ajuda a enfortir les relacions entre el Col·legi i les universitats i donar projecció i visibilitat externa a la Geografia davant futurs estudiants universitaris, les seves famílies i el sistema educatiu en general. A mateix temps, creiem que permet nodrir d'alumnes els futurs graus en Geografia.

A Catalunya el 2019, es van celebrar les fases locals a la UdG, URV i UB durant el mes de març i van estar organitzades pels departaments de geografia d'aquestes universitats. Per la seva banda, la DCGC va ser-hi present en les tres jornades.

Els guanyadors de les fases locals a Catalunya van ser:

UB

Nil Mariages Nebot, Institut El Castell d'Esparreguera

Ferran Fuixet Álvarez, Lestonnac-l'Ensenyança de Tarragona

Pablo Villegas Bonillo, Institut El Castell d'Esparreguera

UdG

Guillem Salvador Frigola, Institut La Bisbal

Sandra Coca Chacón, Institut Pla de l'Estany de Banyoles

Enric Bagué Noguera, Col·legi La Salle de Girona

URV

Pere Roig, Col·legi Sant Josep de Reus

José Caamiña, Institut Pons d'Icart de Tarragona

Martí Toro, Institut Coster de la Torre de La Bisbal del Penedès



1. Activitats

1.4. Iniciatives socials

b) Premi Jordi Amorós

Amb l'objectiu de fomentar l'estudi i la recerca en Geografia i contribuir a augmentar l'interès per aquesta disciplina entre els estudiants universitaris de Catalunya, aquest certamen biennal està dedicat a en Jordi Amorós, geògraf entusiasta que va treballar plenament pel desenvolupament professional de la Geografia i la consolidació del Col·legi de Geògrafs.

En aquesta 4a edició, poden optar al premi els i les estudiants que hagin defensat el seus Treballs de final de Grau en Geografia en alguna de les universitats de Catalunya durant els dos darrers cursos acadèmics, és a dir durant els cursos 2017-2018 i 2018-2019. El jurat està format per professionals del món de la Geografia, i es valorarà sobretot l'originalitat del projecte, la innovació metodològica o d'enfocament que aportin i la seva aplicabilitat en l'exercici professional de la geografia.

El premi és únic i consisteix en un diploma, una dotació de dos-cents cinquanta euros (250 €) i 1 any de col·legiació gratuïta. També, a criteri del jurat, es podrà atorgar un accèssit, sense dotació econòmica, però amb 1 de col·legiació gratuïta.



IV Premi Jordi Amorós per a Treballs de Final de Grau en Geografia

El Col·legi de Geògrafs a Catalunya i l'Associació de Geògrafs Professionals de Catalunya convoquen la quarta edició del Premi Jordi Amorós destinat a guardonar el millor Treball de Final de Grau en Geografia defensat en qualsevol de les universitats de Catalunya. Dedicat a qui fou un geògraf entusiasta que treballà plenament pel desenvolupament professional de la Geografia i la consolidació del Col·legi de Geògrafs, aquest premi vol fomentar l'estudi i la recerca en Geografia i contribuir a augmentar l'interès per aquesta disciplina entre els estudiants universitaris de Catalunya. Es crea amb caràcter biennal i es regeix per les bases següents:

1. Participants

El concurs està dirigit a estudiants que acaben o han acabat recentment els estudis universitaris de Grau en Geografia, en les seves diverses denominacions, a les universitats de Catalunya. Podran optar al premi en la seva edició de 2019 els estudiants que hagin defensat el seu treball de fi de grau en una universitat de Catalunya durant els dos darrers cursos acadèmics, és a dir durant els cursos 2017-2018 i 2018-2019.

2. Tipologia i característiques dels treballs

Els treballs han de ser inèdits i redactats en qualsevol de les llengües oficials a les universitats de Catalunya. No s'admetran treballs premiats o pendents d'avaluació en altres concursos.

3. Documentació a presentar i terminis

Els estudiants que vulguin optar al Premi hauran de presentar una sol·licitud, que s'acompanya en aquestes bases, a la seu del Col·legi de Geògrafs i de l'Associació de Geògrafs Professionals de Catalunya en horari d'atenció al públic, acompanyada de la documentació següent:

- Un exemplar del treball de fi de grau en paper.
- Un resum del treball de fi de grau en paper (extensió màxima de 500 paraules)
- Dues còpies del treball de fi de grau i el resum en CD. Cada còpia en un CD diferent, que porti retolat el nom del treball i l'autor(s). El CD contindrà només dos arxius, en format pdf: un amb el treball complet, incloent-hi fotografies, gràfics, mapes, bibliografia,... i un altre amb el resum del treball.
- Un escrit de presentació del director/a del treball, que especifiqui la nota obtinguda.

El termini de presentació acabarà el 15 de novembre de 2019.

La documentació lliurada no serà retornada i quedarà dipositada a la seu del Col·legi i l'Associació durant els dos mesos posteriors a l'anunci del veredictes per tal que els seus propietaris puguin passar a recollir-la si ho desitgen.

4. Jurat

El jurat estarà format per especialistes en els diversos camps de la geografia, nomenat per acord de la Junta de la delegació territorial del Col·legi de Geògrafs a Catalunya i de la Junta de l'Associació de Geògrafs Professionals de Catalunya. El presidirà qui ostenti la presidència de la Delegació Col·legi de Geògrafs a Catalunya. La seva composició serà feta pública amb antelació a la seva decisió i posteriorment al termini de presentació dels treballs que opten al Premi.

El jurat emetrà un veredictes –que serà inapel·lable– en el termini de quatre mesos des de la presentació dels treballs. En la seva valoració dels originals, tindrà especialment en compte:

- L'originalitat del projecte.
- La innovació metodològica o d'enfocament que aportin.

1. Activitats

1.5. Atenció al col·legiat

a) Borsa de treball

La borsa de treball es nodreix amb les ofertes de treball que arriben des de les diferents institucions i/o empreses privades, i en la mesura del possible de la mateixa recerca i gestió per part de la DCGC.

Amb la renovació de la web l'any 2019 es va procedir a vincular el *link* sobre ofertes de treball amb la pàgina web del Col·legi de Geògrafs d'àmbit estatal, de manera que els col·legiats, poden accedir a una base de dades d'ofertes de treball més amplia.

Durant l'any 2019 s'han publicat un centenar d'ofertes laborals dins l'àmbit de Catalunya.

b) Assessorament fiscal i laboral

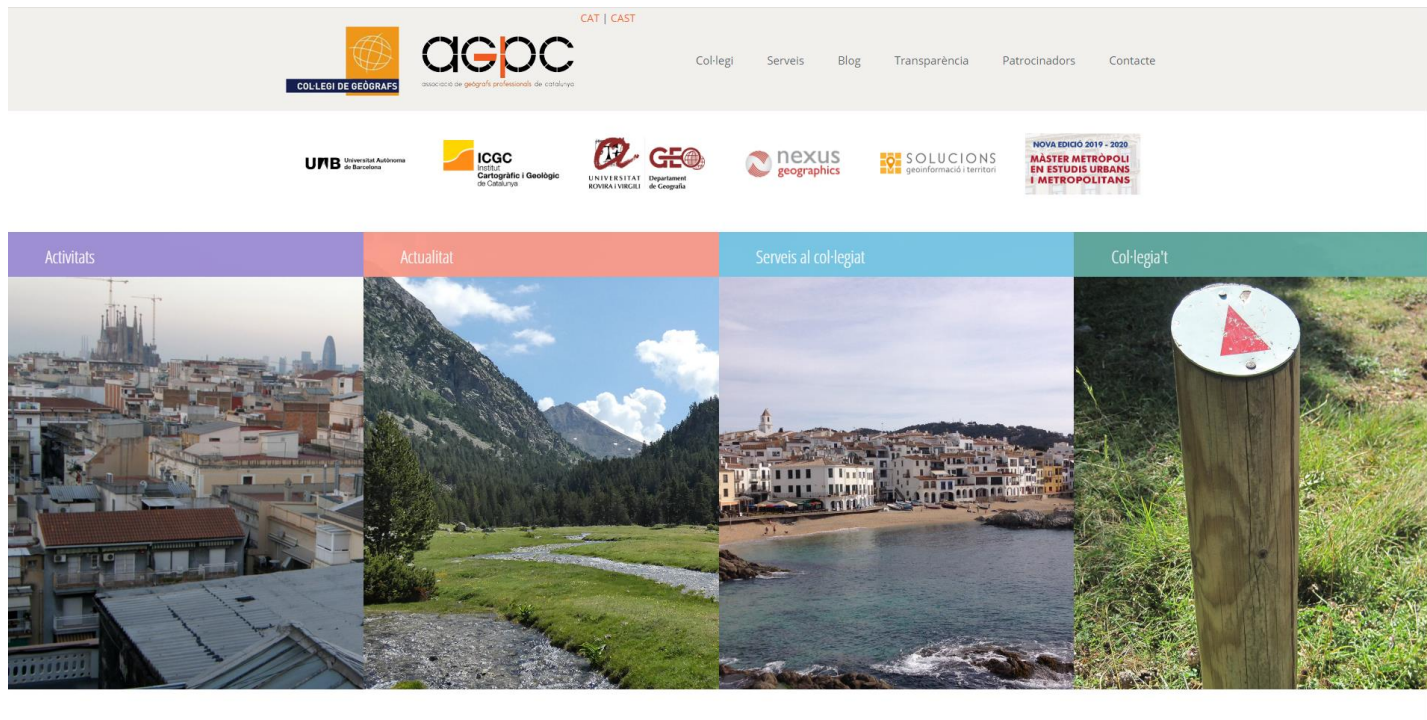
Els serveis centrals del Col·legi de Geògrafs han atès 7 persones col·legiats de la delegació catalana.

1. Activitats

1.6. Eines informatives i comunicatives

a) Web

El web de la DCGC compta amb el patrocini dels departaments de geografia de la URV i la UAB, l'Institut Geogràfic i Geològic de Catalunya, del Màster Metròpoli en estudis urbans i metropolitans (UAB-IERMB) i de dues empreses (Nexus Geographics i Solucions Geogràfiques).



1. Activitats


1.6. Eines informatives i comunicatives

b) Xarxes socials i mailings

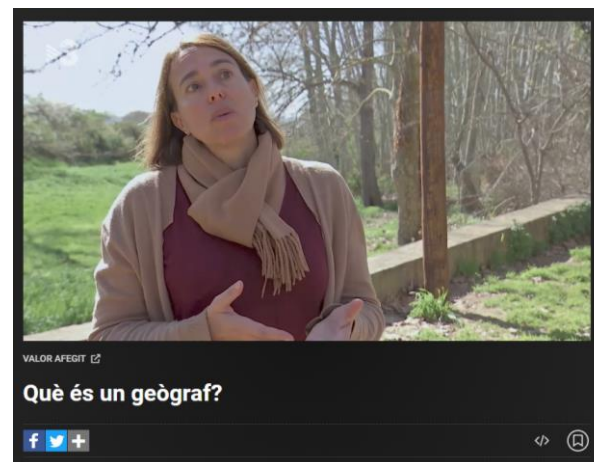
Periòdicament la Delegació envia correus electrònics informant de les notícies sobre l'activitat de la DGCG i l'AGPC.

En paral·lel, s'ha intensificat l'activitat a les xarxes socials, en particular al Twitter que a finals d'any ja comptava amb més de 2.700 seguidors. Per la seva banda, Facebook compta amb 858 seguidors i LinkedIn compta amb 15 seguidors i 723 connexions. Enguany, a més a més, s'ha posat en marxa el perfil d'Instagram, que ja compta amb 391 seguidors.

c) Difusió dels serveis i objectius del col·legi i de la geografia



- El 2019 hem iniciat una campanya de difusió dels serveis i dels objectius del nostre col·legi professional entre tota la comunitat de geògrafs i geògrafes.



- Hem col·laborat amb el programa Valor Afegit de TV3 en la preparació d'una secció anomenada "Què és un geògraf?."

2. Organització i gestió administrativa

2.1. Col·legiats

La DCGC compta amb 355 col·legiats el que representa un descens de l'1,7% en el nombre col·legiats respecte l'any 2018. A més hi ha un total de 7 pre-col·legiats.

2.2. Quotes

Pel que fa a les quotes, es manté l'ordinària en 120 € l'any i la Quota jove, fixada en 60 € l'any, fins a 4 anys després d'obtenir la titulació.

Així mateix, continuen les quotes especials per a persones en situació d'atur, residents a l'estranger o discapacitats (60 €) i per a persones jubilades (20 €). Paral·lelament, les quotes per a precol·legiats (a partir del 1er curs de grau) es fixen en 20€ la individual, i en 1 € la col·lectiva (per a les associacions de joves geògrafs/es, a través de la signatura d'un conveni entre l'associació en qüestió i el Col·legi).

2. Organització i gestió administrativa

2.3. Reunions de la junta

Com es va fer des de l'any 2015, les reunions presencials no han estat mensuals, sinó cada mes i mig o dos mesos, atès es considera oportú mantenir també reunions periòdiques entre els diferents grups de treball o sessions monogràfiques sobre un tema en particular, tenint les juntes un caràcter més operatiu.

L'any 2019 la DCGC ha celebrat de manera conjunta amb AGPC totes les reunions de la Junta Directiva. La junta ha dut a terme 9 reunions (7 presencials i dues virtuals), a banda dels contactes permanents (presencials, telefònics o via correu electrònic) per tal de poder desenvolupar les activitats. Enguany, per primera vegada el Col·legi i l'AGPC ha obert la possibilitat de participació a tots els col·legiats i associats a una de les reunions de la Junta. La reunió es va fer el dilluns dia 30 de setembre a la Facultat de Geografia i Història de la Universitat de Barcelona.



La secretaria tècnica, a més a més, dona suport als diferents membres de la Junta de govern facilitant la informació necessària, la reserva de sales per a realitzar les reunions, entre d'altres. L'horari d'atenció al públic i de l'horari laboral de la secretaria tècnica és el següent:

- Dilluns, dimarts, dijous i divendres, de 9 a 14 h.
- Dimecres, de 15 a 19 h.

3. Memòria econòmica

L'exercici comptable de l'any 2019 de la Delegació del Col·legi de Geògrafs a Catalunya (en endavant DCGC) s'ha tancat amb uns ingressos de 7.140,42€ i unes despeses de 2.602,84€ el que dona un balanç positiu de 4.537,58€. Cal dir, que en aquest exercici de 2019 ja ha impactat de ple el nou model econòmic del Col·legi de Geògrafs, amb canvis importants pel què fa al model de finançament de les delegacions territorials. Segons aquets model, en línies generals, les despeses estructurals han passat a ser assumides per serveis centrals del Col·legi, mentre que les delegacions assumeixen les despeses específiques de la pròpia delegació. Això comporta que sigui poc il·lustratiu la comparació del comptes respecte l'any anterior (2018).

	Pressupost 2019 (€)		Executat 2019		Variació
Ingressos corrents					
Quotes	3.727,97 €	94,2%	3.727,96 €	52,2%	-0,01 €
Visats	0,00 €	0,0%	0,00 €	0,0%	0,00 €
Aportació AGPC	700,00 €	17,7%	667,05 €	9,3%	-32,95 €
Total ingressos corrents	4.427,97 €	111,9%	4.395,01 €	61,6%	-32,96 €
Ingressos no corrents					
Esponsorització	1.000,00 €	25,3%	2.198,87 €	30,8%	1.198,87 €
Compensacions a Delegació	0,00 €	0,0%	46,55 €	0,7%	46,55 €
Formació i jornades	0,00 €	0,0%	499,99 €	7,0%	499,99 €
Treballs per administracions	0,00 €	0,0%	0,00 €	0,0%	0,00 €
Romanent 2018	-1.471,99 €	-37,2%	0,00 €	0,0%	-
Total ingressos no corrents	-471,99 €	-11,9%	2.745,41 €	38,4%	3.217,40 €
Total ingressos	3.955,98 €	100,0%	7.140,42 €	100,0%	3.184,44 €
Despeses corrents					
Despeses corrents de la seu	0,00 €	0,0%	67,40 €	2,6%	-67,40 €
Material d'oficina	150,00 €	3,8%	166,87 €	6,4%	-16,87 €
Pàgina web	300,00 €	7,6%	0,00 €	0,0%	300,00 €
Comissions bancàries	30,00 €	0,8%	17,45 €	0,7%	12,55 €
Assemblea i eleccions	150,00 €	3,8%	0,00 €	0,0%	150,00 €
Total despeses corrents	630,00 €	15,9%	251,72 €	9,7%	378,28 €
Despeses no corrents					
Intercol·legial	0,00 €	0,0%	0,00 €	0,0%	0,00 €
Representació	450,00 €	11,4%	30,68 €	1,2%	419,32 €
Dietes i desplaçaments Comissions	650,00 €	16,4%	49,30 €	1,9%	600,70 €
Retorn bestretes AGPC	1.000,00 €	25,3%	1.000,00 €	38,4%	0,00 €
Pàgina web (milliores)	500,00 €	12,6%	562,65 €	21,6%	-62,65 €
Formació i jornades	400,00 €	10,1%	669,19 €	25,7%	-269,19 €
Premi Jordi Amorós	250,00 €	6,3%	0,00 €	0,0%	250,00 €
Imprevistos	75,98 €	1,9%	39,30 €	1,5%	36,68 €
Total despeses no corrents	3.325,98 €	84,1%	2.351,12 €	90,3%	974,86 €
Total despeses	3.955,98 €	100,0%	2.602,84 €	100,0%	1.353,14 €
Resultat exercici	0,00 €		4.537,58 €		

3. Memòria econòmica

Pel que fa als **ingressos**, la principal partida correspon a les quotes de col·legiació (3.727,96€, un 52,2%). Cal destacar que aquestes han disminuït respecte l'any anterior a causa de l'aplicació del nou model econòmic. Les aportacions de l'AGPC han estat de 667,05€ (un 9,3%). L'AGPC aporta aquesta quantitat a partir de l'acord de junta d'ambdues entitats per la qual l'AGPC aporta a la DCGC la suma de les seves quotes anuals un cop restades les despeses ordinàries (serveis bancaris i despeses de representació) per tal de cofinançar serveis comuns d'ambdues entitats (seu, material d'oficina, web, iniciatives,...). Totes dues partides constitueixen el gruix dels ingressos corrents, ja que aquest any no s'han visat projectes. En total els ingressos corrents han sumat 4.395,01€, un 61,6% del total.

Pel que fa als ingressos no corrents, hi ha dues partides principals: l'esponsorització a la pàgina web www.geografs.org (2.198,87€, un 30,8% dels ingressos) que s'ha incrementat notablement sobretot per la captació de nous clients, i els ingressos per cursos (Primavera GIS) amb un total de 499,99€ (un 7,0%). També cal afegir als ingressos no corrents una partida de compensació a la delegació catalana per serveis estructurals (que finança serveis centrals) i que suma 46,55€ (un 0,7%). Aquestes despeses corresponen a enviaments de correus, comissions bancàries,... En total els ingressos no corrents han estat de 2.745,41€, un 38,4% del total.

3. Memòria econòmica

Pel que fa a les **despeses**, entre les despeses corrents ja que no consta el capítol dedicat al personal, que passa a ser assumit per serveis centrals al ser considerat despesa estructural i treballar per tota l'entitat. El capítol de despesa corrent de la seu (lloguer, telèfon, neteja,...) també s'ha reduït moltíssim per la mateixa qüestió. En aquest cas s'han assumit 67,40€ (2,6%) corresponent a factures de telèfon abans de l'aplicació del nou model econòmic.

De despeses corrents també hi ha la compra de material d'oficina per import de 166,87€ (6,4%), i les comissions bancàries amb 17,45€ (0,7%). No hi ha hagut despesa pel què fa al manteniment del web (instal·lat al servidor del Col·legi) ni despeses d'assemblea o eleccions.

Així doncs, les despeses corrents han estat de 251,72€ (un 9,75%).

Pel què fa a les despeses no corrents destaca el retorn de 1.000,00€ (38,4%) a l'AGPC, que aquesta va atorgar en concepte de bestreta per fer front a qüestions de liquiditat econòmica de la DCGC l'any 2013. Amb el retorn d'aquesta bestreta només queda pendent el retorn d'uns altres 1.000,00€ a l'AGPC.

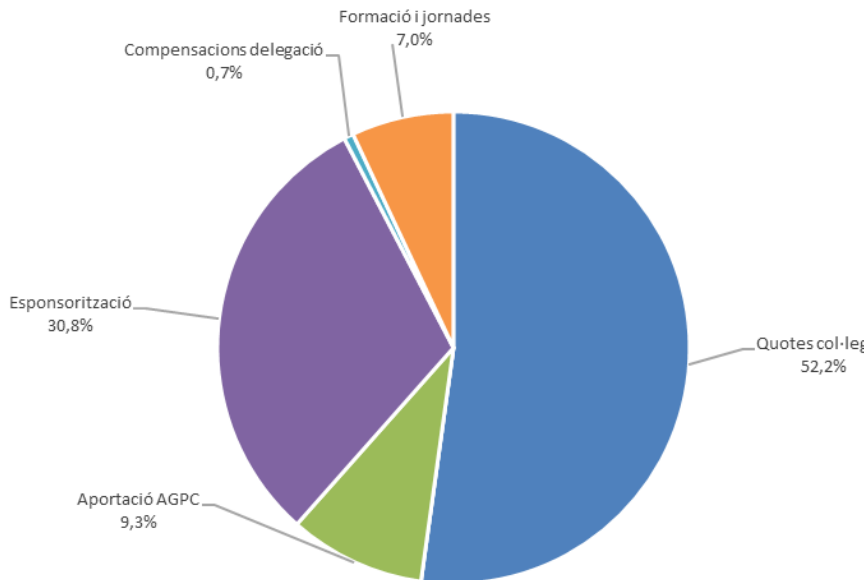
De despeses no corrents, cal fer esment també a les millores fetes al web www.geografs.org amb una despesa de 562,65€ (21,6%), les despeses de formació i jornades amb 669,19€ (25,7%), les indemnitzacions pels desplaçaments a comissions en representació del Col·legi de Geògrafs amb 49,30€ (1,9%), les despeses de representació amb 30,68€ (1,2%) i els imprevistos amb 39,30€ (un 1,5%).

No hi ha despesa respecte a la quota anual per formar part de la Intercol·legial ja que la junta de la DCGC va acordar donar-se'n de baixa a causa del dèficit pressupostari de l'any anterior. Tampoc hi ha despesa pel què fa al Premi Jordi Amorós, que tot i haver-se d'entregar aquest premi amb la dotació econòmica corresponent l'any 2019, finalment per qüestions d'agenda serà l'any 2020.

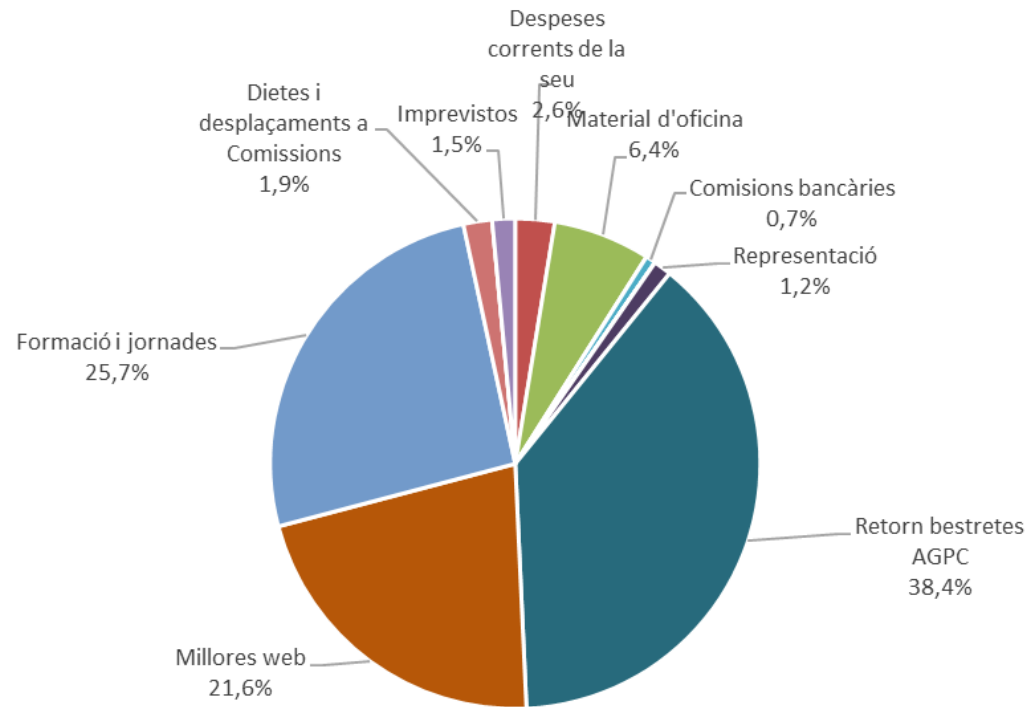
Les despeses no corrents sumen un total de 2.351,12€ (un 90,3%).

3. Memòria econòmica

Distribució dels ingressos de la DCGC Liquidació pressupost 2019



Distribució de les despeses de la DCGC Liquidació pressupost 2019



3. Memòria econòmica

Anàlisi de l'execució pressupostària de l'exercici 2019

El balanç comptable de l'exercici 2019 presenta un 80,5% més d'ingressos dels que s'havien pressupostat i aprovat per l'Assemblea general ordinària de la DCGC de l'any passat. Si fem una anàlisi més detallada d'aquestes partides, veurem com les quotes col·legials pressupostades s'han mantingut respecte el previst d'acord al nou model econòmic del Col·legi aprovat per assemblea general. Els ingressos per l'aportació de l'AGPC s'han reduït un 4,7% a causa sobretot de la disminució de socis que paguen la quota i per un increment de les despeses de representació d'aquesta entitat que va haver de negociar els acords entre l'AGPC/DCGC i el Col·legi de Geògrafs amb l'aprovació del nou model econòmic. En canvi, els ingressos per esponsorització del web s'han incrementat un 119,9% fruit de la incorporació de nous patrocinadors i pel fet que durant l'any 2019 s'han ingressat factures corresponents al patrocini del web de 2018.

Pel que fa a les despeses, en el tancament del 2019, han estat un 34,2% inferiors a les pressupostades a causa de la política de contenció de la despesa per la desconexió dels impactes del nou model econòmic. Així doncs, s'ha fet menys despesa corrent (-60%) respecte el pressupostat, destacant sobretot que no hi ha hagut despesa de manteniment del web (per allotjar la pàgina als servidors del Col·legi) ni despesa pel què fa a l'assemblea anual. Pel què fa a les despeses no corrents també hi ha un estalvi del 29,3% respecte del que s'havia pressupostat.

Després d'un 2016 amb un tancament negatiu de 118,21€, d'un 2017 amb un superàvit de 277,72€, i d'un 2018 amb un dèficit de 1.471,99€, ara, pel 2019, i després de l'aplicació del nou model econòmic del Col·legi de Geògrafs i la política de contenció per enguany, el resultat és d'un superàvit de 4.455,20€.

A data 31 de desembre de 2019 la DCGC no tenia factures pendents de pagament.

Finalment, cal tenir present que des de l'exercici 2013 la DCGC acumulava un deute de 2.000€ amb l'AGPC, i que actualment s'han retornat 1.000,00€. Queda pendent retornar-ne 1.000,00€ més corresponents a una altra bestreta de 2017.