

Asamblea 2016

**Memoria de actividades
2015, plan de actuaciones
2016, cierre del ejercicio
económico 2015, y
presupuesto preventivo
2016.**

Asamblea General Territorial anual del Colegio de Geógrafos-Andalucía.

Acta de reunión del 7 de febrero de 2015. Sevilla.

1. Lectura y aprobación del acta de la sesión anterior:

Enrique Hernández Martínez procede a la lectura del acta anterior, que se aprueba.

2. Balance de cuentas 2014 y propuesta económica 2015.

Se aprueba el balance de cuentas de gestión de año anterior y la propuesta económica de 2015. Se trata los retrasos en los pagos de cuotas. Existe un grupo reducido de colegiados que aún teniendo impagos han realizado cursos de geocampus se plantea revisión de acceso, a servicios exclusivos para colegiados, de colegiados con cuotas impagadas. Se entregan en pdf la relación de cuentas del año, José Manuel Betanzos se hace cargo de explicarlo.

3. Informe de gestión 2014.

El presidente del Colegio de Geógrafos de Andalucía hace hincapié en la necesidad de hacer un reparto equitativo de las tareas de administración y gestión del colegio. Se comenta que el objetivo que nos marcamos para este año, con respecto a las pre-colegiaciones no ha sido alcanzado.

Se hace repaso de la situación respecto a la presencia del Colegio de Geógrafos de Andalucía en los diferentes organismos oficiales de gestión del territorio:

- Abstención en el PGOU de Jaén porque nos llegó dos días antes (problemas en zonas inundables)
- Votamos en contra del plan occidental en Ayamonte
- Se comenta que toda la orientación del Consejo de Ordenación del Territorio se está enfocando excesivamente hacia el desarrollismo urbanístico.
- Plan director de Puertos, Ley de movilidad sostenible (Málaga, Sevilla)

- Comisión local de patrimonio. Enrique Hernández Martínez comenta que el interés para geógrafos es sobre todo en cuestiones de paisaje urbano, movilidad, espacios públicos...

Se comenta que llegó al colegio una oferta de estudio de 'Andalucía emprende' de 78.000€, estudio para más de 100 municipios menos de 6 meses (300 € municipio)

Jesús Ventura pregunta que si de las alegaciones a la "Ley de movilidad sostenible" sabemos algo.

4. Propuestas de actividades 2015.

- Debate sobre actividades de año próximo, sobre cómo se financian los cursos, como posible solución hacer oferta de uno o dos cursos para dar respuesta a la necesidad de mantener el programa y percepciones de los profesores.
- Publicidad de los cursos también en la universidad.
- ¿Qué hacer para que venga gente a las asambleas? Debe ser un punto de encuentro.
- Hacer un taller y la asamblea, se propone hacer una salida de campo, taller, asamblea (comisión de organización Sergio y David para 2016)
- Juanjo destaca el tema en la universidad, según Raúl el problema está arriba, que es difícil llegar a ciertos escalones en la Universidad.
- Raúl, Juanjo, Jesús y Ana intervienen para hacer presión en las universidades hay que hacer llegar a los alumnos experiencias profesionales por ejemplo también en los tablones.
- Se habla de la geocamp[ES] que se celebrará en junio, jornada todo el día con personas que hablarán de distintos proyectos todos de sig, los Geoinquietos están en el tema, tanto Mario como Paloma comentan que están en contacto.
- Paseos de Jane (Jane´s Walks) 1ª semana de mayo.
- Noche de los investigadores europeos previsto, Jesús dice que mira a ver esto, Geographica presentó algo la pasada edición.
- Comunicación del colegio hacia otros sectores de empresas/otros organismos, recopilación de empresas para mailing, para presentarnos, además prácticas de empresas, que se ofrezcan bolsas de empleo de los colegiados.

- Oferta del perfil profesional en la web del colegio, al menos enlazar con LinKedin.
- Base de datos de cartografía, comentan Juanjo y Paloma que lo mirarán.

5. Estado de las gestiones para la constitución del Colegio Oficial de Geógrafos de Andalucía.

- Situación de la segregación del Colegio está estancado.
- Cuestionamos como se ha realizado la convocatoria, desde la Consejería de Turismo, de una beca que tenía como objetivos la realización de planes turísticos.

6. Ruegos y preguntas.

Tema de las listas de peritajes judiciales, que no se publique el teléfono con las listas y los datos completos, mejor teléfono de la sede del Colegio.

Juanjo nos comenta el tema del seguro de responsabilidad civil, según él hay que tener el seguro para poder hacer de perito y comenta que el Colegio debería exigirlo al que quiera hacer peritaje así como no permitir que haya colegiados que se apunten en las listas sin tener el seguro.

Enrique habla que el Colegio nacional no lo exige ¿tenemos capacidad para exigirselo a los colegiados?

Debate al respecto, Sergio dice que se pidan desde el colegio los peritos, que se fomente que se llamen peritos del Colegio.

Juanjo habla de las categorías que se pueden elegir que se abran a más opciones, quedan Juanjo, Sergio y Paloma en revisar las opciones.

COLEGIO DE GEÓGRAFOS-ANDALUCÍA

INFORME DE GESTIÓN 2015

1-DESAROLLO COLEGIAL.

Números de colegiados.

Entre febrero de 2015 y febrero de 2016 el Colegio de Geógrafos en Andalucía ha reducido levemente el número de colegiados, pasando de los 279 a los 272. Se produjeron 14 altas. Se mantiene la situación de inestabilidad económica.

El Colegio de Geógrafos-Andalucía sigue siendo la segunda delegación territorial en número de colegiados, tras Cataluña, y representando el 18,6% del total.

En cuanto a su distribución territorial, se mantiene prácticamente la distribución de años anteriores. Por provincias el número colegiados es el siguiente:

Provincia	col.
Sevilla	131
Málaga	49
Granada	32
Cádiz	23
Córdoba	13
Huelva	11
Jaén	6
Almería	7
TOTAL	272

“Agilización del Planteamiento Urbanístico como Instrumentos de reactivación económica, en el marco de un crecimiento sostenible.”

Se recibe desde la Consejería de Medio ambiente y de Ordenación del Territorio para revisión desde del Colegio de Geógrafos de Andalucía. Procedemos a la difusión, y recogida de opiniones sobre dicho documento para redactar alegaciones que han sido presentadas por parte del colegio.

Actos de difusión del colegio y la profesión geográfica.

En Málaga se ha desarrollado varias actividades:

- Muestra de apoyo a la plataforma ciudadana Bosque Urbano Málaga
- Conferencia: “Ciudad y territorio: Las Humanidades como instrumento para la planificación urbana. Los montes de Málaga en el PGOU de Málaga de 2011.”

En Sevilla se han desarrollado las siguientes actividades:

- Foro Nueva Cultura del Territorio. La ponencia titulada Sierra Bermeja ¿Tercer Parque Nacional de Andalucía? correrá a cargo del profesor D. José Gómez Zotano, profesor de Geografía de la Universidad de Granada y miembro de la Plataforma para la Declaración de Sierra Bermeja como Parque Natural
- Geotaller : recursos, productos y actividades del IECA impartido por Paloma López Lara

En Jaén participamos en las “Jornadas de orientación profesional: Grado en Geografía e Historia” hablando de la profesión y del colegio.

Apertura bolsa de peritos judiciales.

El Colegio de Geógrafos de Andalucía contactó con las delegaciones de gobierno de la Junta de Andalucía y varias provincias nos solicitaron una lista de colegiados dispuestos a realizar peritaciones judiciales durante el año 2015, por ello se abrió una convocatoria para los colegiados andaluces.

Participación del Colegio de Geógrafos de Andalucía en órganos y eventos de participación institucional.

Durante 2015 representantes del colegio han participado en dos sesiones del consejo andaluz de ordenación del territorio, 8 sesiones de la Comisión Local del Patrimonio del Ayuntamiento de Sevilla.

El Ayuntamiento de Sevilla incluye al Colegio de Geógrafos de Andalucía en la composición de la comisión de seguimiento de PGOU.

El Colegio de Geógrafos de Andalucía asiste como invitado al Consejo Social de la Ciudad de Málaga.

Juntas de Gobierno

Durante 2015 se han celebrado 6 reuniones de la Junta de Gobierno de carácter abierto a cualquier colegiado que quisiera participar en ellas.

Redes sociales

La web geografosdeandalucia.org sufrió un ciberataque durante el verano, lo que provocó la caída temporal de los servicios que se prestan. Gracias al esfuerzo de Enrique Hernández Martínez y Ana Isabel Salguero Márquez la web vuelve a estar operativa.

El colegio mantiene la cuenta de twitter @andalgeos con 2362 seguidores, habiendo experimentado incremento desde el año anterior, se han publicado 694 tweets; la página de Facebook con 919 “me gusta”, y el grupo cerrado de Facebook para colegiados, con 86 miembros.

Proceso de constitución del Colegio de Geógrafos de Andalucía, por segregación de la actual delegación territorial andaluza.

Antecedentes.

Durante 2007 se desarrolló un proceso de reflexión y debate por parte de los colegiados andaluces acerca de la conveniencia de dar un paso más en nuestra organización colegial, y pasar de ser una delegación territorial de un colegio nacional, a ser un colegio andaluz, con personalidad jurídica, coordinado con el resto de colegios de geógrafos a través de un consejo colegial.

Finalmente, el acuerdo de segregación fue tomado en referéndum por los colegiados andaluces celebrado en la Asamblea General Extraordinaria de 14 de mayo de 2007, según los procedimientos estatutarios establecidos. Y posteriormente, ratificado por la Asamblea General nacional celebrada el 30 de junio de 2007 en Madrid, que acordó el inicio de los trámites del procedimiento de segregación.

No obstante, la tramitación de la segregación ante el ministerio de Fomento no fue posible en ese momento ya que los estatutos del colegio de geógrafos de España aún no habían sido tramitados, y se exigió por parte del ministerio la previa tramitación de dichos estatutos antes del inicio del proceso de segregación.

El nuevo procedimiento establecido

La tramitación de los estatutos colegiales se extendió durante un período de 8 años. Finalmente fueron publicados en el B.O.E. el pasado 28 de mayo de 2015.

Ello supondría retomar el proceso de segregación acordado en 2007 por las asambleas andaluza y nacional, para lo cual, y a la luz de los nuevos estatutos aprobados, se nos ha transmitido desde el colegio nacional el siguiente procedimiento:

1. Celebración de una asamblea extraordinaria de la delegación territorial en Andalucía para votar la solicitud de segregación.
2. Traslado del acuerdo adoptado por la asamblea territorial por parte de la junta territorial a la junta de gobierno del Colegio de Geógrafos.
3. Realización un acuerdo de segregación por parte de la junta de gobierno y la junta territorial.
4. Celebración de una asamblea general para votar el acuerdo de segregación suscrito entre la junta de gobierno y la junta territorial.
5. Traslado del acuerdo de segregación por el presidente del Colegio de Geógrafos al Ministerio de Fomento.
6. Realización de un proyecto normativo por parte de la Subdirección General de Normativa y Estudios Técnicos del Ministerio de Fomento.
7. Remisión de dicho proyecto normativo para informe a otros departamentos ministeriales, así como a la administración autonómica que corresponda (Junta de Andalucía en este caso) y al Consejo de Estado.
8. Presentación de proyecto normativo en la Comisión General de Secretarios de Estado y Subsecretarios.
9. Aprobación por el Consejo de Ministros.

Según ha transmitido el ministerio de Fomento al presidente del colegio nacional, este procedimiento no tendría que ser tan largo en el tiempo como el de la aprobación de los estatutos colegiales.

Por parte de la Junta de Gobierno del Colegio en Andalucía, se ha activado ya el procedimiento mediante la realización del primer paso establecido (asamblea extraordinaria para solicitar la segregación), entendiéndose que disponer de una estructura organizativa con personalidad jurídica propia adaptada a la legislación sobre colegios de nuestra comunidad autónoma, es una necesidad si cabe ahora más imperiosa que cuando lo aprobamos hace ya 9 años.

Nuevas realidades, como la creación de colegios andaluces de otras profesiones emergentes (como los ambientólogos), hacen preciso que podamos estar en pie de igualdad, jurídica y económica, con dichas profesiones con la que compartimos (y competimos) en amplios espacios de trabajo.

Propuestas de actividades colegiales 2016.

La junta de gobierno del colegio estima que la realización de actividades colegiales debe de partir de un proceso de participación e implicación de los propios colegiados. Por ello propondrá en la asamblea 2016 la realización de una agenda de actividades colaborativa a partir de las propuestas realizadas en la propia asamblea, y una encuesta general que se realizará a todos los colegiados durante el mes de febrero.

Se solicitará a los colegiados sus aportaciones de ideas y propuestas de actividades en tres apartados:

- Promoción y mejora de las oportunidades profesionales de la geografía.
- Formación y servicios colegiales.
- Imagen pública de la geografía y participación del colegio en debates sociales.

Además de ello, la junta de gobierno del colegio propone la continuidad de actividades como:

- Promoción de la profesión entre el sector empresarial y las administraciones públicas.
- Espacio Geoworking.
- Foro Nueva Cultura del Territorio.
- Programa formativo Geocampus.
- Geotalleres.

Informe Geocampus Año 2015

1-Introducción.

El Colegio Geógrafos-Andalucía pone en marcha por quinto año consecutivo su campus virtual GEOCAMPUS sobre la plataforma moodle. Pretendemos con ello seguir continuando el programa formativo a distancia que dé respuestas a las necesidades sociales de los colegiados. El Programa Formativo 2015 recogió una serie de 9 cursos de 50 horas sobre materias plenamente dirigidas a la cualificación profesional en diferentes nichos potenciales de empleo.

Geocampus es una actividad formativa pensada como un servicio a los colegiados y no tanto como una actividad lucrativa. Ello explica que ofertemos los cursos a un precio muy bajo.

Geocampus no recibe aportación ni subvención ninguna de fuentes externas, solo lo recaudado por las matrículas, que se distribuye de la siguiente manera: 50% para el profesor, y el otro 50% es para el Colegio Geógrafos-Andalucía.

La buena aceptación de los cursos entre la comunidad de geógrafos de toda España y la excelente valoración obtenida en las encuestas a los alumnos nos animó a continuar con esta propuesta y hacerla extensiva también para el año 2015.

Los precios populares establecidos han sido una gran baza a nuestro favor. Hay 3 tipos de tasas: colegiados en situación de desempleo, colegiados y público en general. Las tasas oscilan desde los 120 € para el público en general, los 60 € para los colegiados y los 30 € para los colegiados en situación de desempleo. Con esta política de precios todos los colegiados tanto andaluces como del resto de España tienen una bonificación del 50 % y del 75% en relación a la cuantía económica establecida para el alumnado en general.

2- Listado de cursos 2015

Durante el año 2015 se realizaron los siguientes cursos:

- 1- Introducción a GvSIG (5º de)
- 2- Bases de datos espaciales: PostGis (2ºed)
- 3- Principios de planificación estratégica urbana (3ºed)
- 4- Planificación de la movilidad urbana (3ºed)
- 5- Tasación inmobiliaria: terrenos, fincas, inmuebles...(3ºed)
- 6- Consultoría ambiental.
- 7- Sistemas de información geográfica libre: QGIS

8- El peritaje judicial (4ºed)

9- La fotografía: una herramienta para la documentación y el análisis del territorio (2ºed)

El desglose de matrículas se repartió de la siguiente manera:

- 5 cursos con menos de 10 alumnos.
- 3 cursos entre 10-20 alumnos.
- 1 curso con más de 20 alumnos.

3- Participantes.

El total de matrículas ascendió a 101, siendo un total de 84 alumnos los que han participado en este quinto año de Geocampus.

Para conseguir estas 101 matrículas se abrió un período de prematriculación en todos los cursos. El total de prematrículas fue de 175, lo que refleja que finalmente el 57,7 % de los alumnos se matriculó

De estos 84 alumnos, 65 son colegiados del Colegio de Geógrafos, mientras que 19 de ellos corresponden a alumnos de otras ramas afines a la Geografía o no colegiados.

De los 65 colegiados el desglose por delegaciones territoriales quedó repartido de la siguiente manera:

- 16 colegiados Colegio Nacional.
- 15 colegiados D.T. Andalucía.
- 8 colegiados D.T. Cataluña.
- 8 colegiados D.T. Canarias.
- 7 colegiados D.T. Comunidad Valenciana.
- 4 colegiados D.T. Baleares.
- 4 colegiados D.T. Galicia.
- 2 colegiados D.T. Madrid.
- 1 colegiado D.T. Cantabria.

De las 101 matrículas consignadas hay un total de:

- 48 matrículas colegiadas en situación de desempleo.
- 34 matrículas de colegiados.
- 18 matrículas generales.

-1 matrícula de un repetidor.

La buena aceptación entre la comunidad de geógrafos y del público en general nos supuso que muchos de los alumnos volvieran a repetir en otros cursos. De este modo:

- 1 alumno se matriculó en 7 cursos diferentes.
- 1 alumnos se matriculó en 3 cursos diferentes.
- 9 alumnos se matricularon en 2 cursos diferentes

El perfil dominante del alumno es de colegiado desempleado, con una edad comprendida entre los 25-34 años, recién licenciado, y que busca ampliar su formación académica con los cursos que oferta el Colegio Geógrafos- Andalucía.

4- Ingresos por matrículas.

La cuantía total recaudada en Geocampus durante el año 2014 supera los 8900€.

- En 5 cursos se ingresaron menos de 500 €
- En 2 cursos se ingresaron entre 500-1000 €
- En 2 cursos se ingresaron más de 1000 €

5- Evaluación.

Al finalizar cada uno de los cursos, enviamos una pequeña encuesta a los alumnos que han superado dicho curso. Esta encuesta que es anónima, nos permite valorar el grado de satisfacción, al mismo tiempo de mejorar en aquellos aspectos que nos transmitan nuestro alumnado para ediciones posteriores. Durante este año el 77% del alumnado han superado los cursos, recibiendo por tanto, el diploma acreditativo expedido pro el Colegio Geógrafos-Andalucía.

Esta pequeña encuesta engloba cuestiones desde contenidos pedagógico y organizativo, comunicación, presentación, diseño y facilidad de la plataforma, una valoración general sobre el curso, y una de índole personal.

El porcentaje de participación en dicha encuesta es de la mitad de los alumnos que han superado el curso.

Por resaltar algún items comentar que el 91% de los encuestados recomendarían nuestros cursos, un 89 % está muy o bastante satisfecho con el curso realizado.

En relación a la pregunta relacionada con el precio hay variedad. Aquí tenemos que tener en cuenta que tenemos fijado tres tipos de precio, como ya se recalcó en apartados anteriores. Según los datos obtenidos el 70,5% considera que el precio es adecuado.

Preguntas relacionadas con el contenido del curso, tutorías e intervenciones del profesorado hay prácticamente unanimidad entre la comunidad de alumnos. El 77,5% de los encuestados piensan que el contenido del curso ha sido el adecuado (estructuración, fragmentación, textos y volumen de información); el 84% le han servido mucho o bastante las tutorías recibidas en relación a adaptar sus necesidades a su ritmo de trabajo, la rapidez del tutor en contestar a sus dudas, la claridad de los mensajes y el dominio de la materia del docente, mientras que el 95% creen que las intervenciones del profesor han sido adecuadas o muy adecuadas.

Finalmente, en el campo de observaciones los alumnos nos hacen transmitir su satisfacción por el curso realizado, nos proponen ampliar las temáticas de conocimientos de los cursos ofertados y la idoneidad de realizar otros campos y la dedicación del profesor y del gestor de la plataforma durante el desarrollo del curso.

6- Relación de cursos que se van a celebrar durante el 1º semestre de 2016.

Los cursos de Geocampus que se van a realizar durante el 1º semestre de 2016 son:

Curso	Fecha	Profesor del curso
Bases de datos espaciales: PostGis (3º ed.)	15/02/2016 al 27/03/2016	Mª Teresa Toscano Domínguez
El Mundo de las IDES (2º ED)	22/02/2016 al 27/03/2016	Daniel Martin Cajaraville
Tasación Inmobiliaria: Terrenos, fincas, inmuebles... (4º ed.)	14/03/2016 al 17/04/2016	José Mª López García
Evaluación de la Calidad de la IG mediante PostGiS	04/04/2016 al 08/05/2016	Mª Teresa Toscano Domínguez
Aproximación al geomarketing y geolocalización: herramientas y estrategias (3º edición)	18/04/2016 al 22/05/2016	José Luis Martínez Fajardo
Planificación de carriles bici (2ºed)	25/04/2016 al 29/05/2016	Antonio Gavira Narváez
Los huertos urbanos: buenas prácticas sociales, ambiental y territoriales (5º ed.)	09/05/2016 al 12/06/2016	Raúl Puente Asuero

Los cursos de Geocampus, homologados por el IAAP, que se van a realizar durante el 1º semestre de 2016 son:

Curso	Fecha	Profesor del curso
Principios de planificación estratégica urbana	07/03/2016 al 10/04/2016	Enrique Hernández Martínez
Planificación de la movilidad urbana intermodal y sostenible	07/03/2016 al 10/04/2016	Antonio Gavira Narváez

TESORERÍA

CORRECCIONES DE LIQUIDACIONES DE CUENTAS: 2008-2014

El balance de liquidación de cuentas del año 2014 es de 3857.71 euros, una vez corregido todas las memorias, y como figura en la siguiente explicación.

A continuación se recogen los gastos no contemplados en las liquidaciones de cuentas de años anteriores:

GASTOS:

- Geomarketing (2014)	319.95 €
- Peritaje judicial 2ºed (2014)	675.00 €
- Fotografía (2014)	118.50 €
- Gastos Junta Madrid (2012)	86.40 €
- Retención alquiler sede (2012)	1104.13 €
- Retenciones personal (2012)	433.13 €
- Devolución matrícula (2012)	30.00 €
- Retención alquiler sede (2011)	1162.60 €
- Retención personal (2011)	1162.56 €
- Retenciones alquiler (2010)	1121.04 €
- Digitalización (2010)	50.70 €
- Retenciones pendientes alquiler año 2007 (2008)	504.60 €
-	

Igualmente se corrigen los ingresos percibidos de las siguientes liquidaciones:

INGRESOS:

- Cuotas colegiales (2012)	9951.61 €
- Cuotas colegiales (2011)	11467.96 €
- Cuotas colegiales (2008)	10213.22 €
- Visados (2010)	30.00 €

NOTA:

En la liquidación del año 2014 se recoge una pequeña anotación que corrige los datos erróneos de la liquidación del año 2013. Estos fueron:

Gastos:

- Asamblea Bilbao (2013)	60.00 €
- Retenciones alquiler sede (2013)	953.00 €
- Retenciones personal (2013)	644.07 €

Ingresos:

- Cuotas colegiales (2013)	8185.09 €
- Se trata de un balance contable, que no se traduce en disposición de cantidades en efectivo ya que está referido básicamente a la transferencias del Colegio Nacional por cuotas de colegiados de 2014, que por indicación de la tesorería nacional se computan en este ejercicio como ingresos de la Delegación de Andalucía, pero que en su mayor parte se adeudan y son realizadas durante el siguiente ejercicio.	

En el siguiente cuadro-resumen aparecen recogidos y modificados, tanto las facturas indicadas más arriba, y los ingresos corregidos en las liquidaciones de cuentas del período 2008-2014. Lo que aparece sombreado en color amarillo son los cambios producidos.

2008

GASTOS

Desplazamientos y dietas	-637,14 €
Secretaría	-2.772,17 €
Tesorería	-117,13 €
Sede	-8.280,06 €
Web y dominios	-606,00 €
Cusos EIA	-8.411,52 €
Becarios	-3.364,17 €
Máster Urbanismo	-531,00 €
Protocolo	-235,71 €
Otros gastos	-204,16 €

INGRESOS

Cuotas Colegiados	10.213,22 €
Visados	30,00 €
Curso EIA (junta Andalucía)	9.675,00 €
Curso EIA (alumnos)	340,00 €
Proyecto Cartográfica Histórica	18.000,00 €
Remanente 2007	-1.716,73 €

2009

GASTOS

Desplazamientos y dietas	-349,56 €
Secretaría	-1.172,89 €
Tesorería	-132,29 €
Sede	-8.892,76 €
Web y dominios	-15,39 €
Becarios	-3.666,74 €
I Máster Planificación Urbanística	-8.368,00 €

INGRESOS

Cuotas colegiados	10.708,59 €
Subvención Consejería y Vivienda y OT 1º Máster (primer plazo)	4.000,00 €
Subvención Consejería Medio ambiente, curso EIA (25%)	3.225,00 €

2010

GASTOS

Desplazamientos y dietas	-394,70 €
Secretaría	-1.001,23 €
Tesorería	-87,46 €
Sede	-8.925,07 €
Web y dominios	-439,60 €
Becarios	-4.418,31 €
Préstamo	-961,52 €
Otros gastos	-50,70 €

INGRESOS

Cuotas colegiados	12.217,00 €
Visados	30,00 €
Préstamo	3.000,00 €

2011

GASTOS

Desplazamientos y dietas	-638,23 €
Secretaría	-776,06 €
Tesorería	-129,00 €
Sede	-8.937,29 €
Web y dominios	-462,84 €

Becarios	-5.621,30 €
Máster Urbanismo	-401,20 €
Préstamo	-540,38 €
Geocampus	-7.750,27 €

INGRESOS

Cuotas colegiados	11.467,96 €
Visados	30,00 €
Subvención (2º pago y ultimo)	2.483,00 €
Cursos Geocampus	10.760,00 €

2012

GASTOS

Desplazamientos y dietas	-677,45 €
Secretaría	-513,97 €
Tesorería	-128,00 €
Sede	-8.009,25 €
Web y dominios	-370,82 €
Becarios	-3.923,13 €
Préstamo	-1.618,10 €
Foro Nueva Cultura del Territorio	-179,96 €
Geocampus	-2.400,54 €
Otros gastos (devolución matrícula)	-30,00 €

INGRESOS

Cuotas colegiados	9.951,61 €
Visados	10,00 €
Cursos Geocampus	9.870,00 €

2013

GASTOS

Desplazamientos y dietas	-762,50 €
Secretaría	-376,46 €
Tesorería	-124,00 €
Sede	-7.082,35 €
Web y dominios	-279,47 €
Becarios	-3.925,10 €
Impuestos municipales	-1.920,55 €
Foro Nueva Cultura del Territorio	-100,00 €
Geocampus	-5.389,72 €
Aula de idiomas	-316,00 €
Otros gastos	-39,64 €

INGRESOS

Cuotas colegiados	8.185,09 €
Aula de idiomas	270,00 €
Cursos Geocampus	7.050,00 €

2014

GASTOS

Desplazamientos y dietas	-281,10 €
Secretaría	-794,32 €
Tesorería	-101,90 €
Sede	-6.654,45 €
Web y dominios	-173,46 €
Becarios	-2.752,65 €
Impuestos municipales	-524,27 €
Geocampus	-5.206,02 €

INGRESOS

Cuotas colegiados	9.185,00 €
Cursos Geocampus	8.820,00 €

BALANCE 2014

3.857,71 €

Breve explicación de la forma de actuación en la corrección de liquidaciones de cuentas.

Durante la realización de la liquidación de cuentas de 2014 se observó un error en la manera de contabilizar las liquidaciones de años anteriores. El error presenta una doble vertiente:

- No haber computado las retenciones por IRPF de personal y del alquiler de la sede colegial practicadas por Hacienda.
- La cantidad bajo concepto de ingresos por cuotas colegiales se estaban tomando las transferencias realmente realizadas durante el año en curso, en vez de contabilizar las transferencias de los cuatro trimestres del año aunque éstas no estuvieran realizadas.¹

¹ En este sentido, hay que considerar que la transferencia por cuotas colegiales del último trimestre se

Para resolver esta situación se procedió de la siguiente manera:

- 1- Comparación de los ingresos de cuotas colegiales del Colegio Nacional con respecto a los datos que figuran en las memorias anuales. Se observa que no se adeuda ningún ingreso por transferencia de cuotas.
- 2- Modificación de los ingresos según la memoria anual del Colegio Nacional.
En las liquidaciones de 2011, 2012 y 2013 se había apuntado erróneamente los ingresos. Se anotaron como ingresos por cuotas colegiales las transferencias realmente realizadas durante el año en curso y no lo que correspondía por los cuatro trimestres, hubieran sido o no estas transferencias realizadas. .
- 3- Modificación de los gastos. No se contabilizaron las retenciones por IRPF del alquiler de la sede y del personal.

En resumen, los ingresos dependen de la siguiente ecuación:

$$= 50\% \text{ cuotas colegiados andaluces- (retenciones + gastos a compensar)}^2$$

- 4- Se observa con detenimiento los gastos y los movimientos bancarios producidos entre el período 2008-2014 y se aprecia una serie de facturas que no estaban contabilizadas.

El balance contable de una liquidación no tiene que coincidir con las cantidades que hay en la cuenta corriente. Hay que tener en cuenta que aparecen contabilizados los ingresos de las cuotas colegiales del cuarto trimestre del año en curso, que son abonadas en el año siguiente. Igualmente ocurre con los gastos, pues facturas emitidas durante el año pueden ser abonadas durante el siguiente año.

realiza durante el año siguiente.

² Retenciones: (Retenciones de personal + retenciones del alquiler).

Liquidación De Cuentas 2015 Del Colegio De Geógrafos en Andalucía.

El siguiente estado de cuentas recoge la actividad económica del Colegio desde el 1 de enero de 2015 hasta el 31 de diciembre de 2015.

El Colegio dispone a fecha de 31 de diciembre de 2015 de dos cuentas corrientes: una cuenta en Unicaja y otra en Triodos

Se espera que una vez finalizado el primer semestre de 2016 de Geocampus cancelar la cuenta de Unicaja.

1.- Gastos de Desplazamientos y dietas.

Las cantidades aquí reseñadas engloban los conceptos de kilometraje y dietas vinculados a los desplazamientos realizados por los miembros de la Junta Directiva en el desempeño de sus funciones.

Los gastos han sido remunerados en base a los siguientes criterios: 0,17 euros/km y 26,14 euros/día en concepto de dietas o importe de las comidas realizadas a contra factura. Estas cantidades corresponden a lo establecido en la Orden de 22 de febrero de 2001 por la que se revisa la cuantía de los gastos de locomoción y de las dietas en el Impuesto sobre la Renta de las Personas Físicas.

La representación del Colegio se corresponde con los gastos ocasionados para la asistencia a la Junta de Delegaciones celebrada en Madrid, mientras los desplazamientos se refieren al gasto de combustible por parte de dos vocales, residentes fuera de la provincia de Sevilla, para asistir a la Asamblea de la Delegación Territorial celebrada en Sevilla.

Tipo de gasto	2015 (€)	2014 (€)	Variación 2014-2015 (%)	Presupuesto (€)	Variación 2015- Presupuesto (%)
Representación Colegial	94,00	201,10	-53,3%		
Desplazamientos	159,00	75,00	112,0%		
Total	253,00	276,10	-8,4%	500,00	-97,6%

Total 253,00 €

2.-Gastos de Secretaría.

Costes relacionados con el envío de correspondencia y mensajería, material de papelería, informático, mensajería, cartelería y trabajos de secretaría diversos.

Tipo de gasto	2015	2014	Variación 2014-2015 (%)	Presupuesto	Variación 2015- Presupuesto (%)
Mensajería y correspondencia	44,22	94,44	-53,2%		
Material de papelería	151,97	313,50	-51,5%		
Material informático	109,22	386,38	-71,7%		
Total	305,41	794,32	-61,6%	400,00	-31,0%

Total 305,41 €

3.- Gastos de tesorería.

Costes relacionados con el mantenimiento de las cuentas corrientes y las operaciones efectuadas:

Tipo de gasto	2015	2014	Variación 2014-2015 (%)	Presupuesto	Variación 2015- Presupuesto (%)
Cuenta de Unicaja	112,40	101,90	10,3%		
Comisiones de mantenimiento	32,00	32,00	0,0%		
Comisiones de operaciones	68,40	57,90	18,1%		
Servicio de avisos	12,00	12,00	0,0%		
Cuenta de Triodos	18,00	n.d.	n.d.		
Comisiones de mantenimiento	0	n.d.	0,0%		

Comisiones de operaciones	0	n.d	0,0%		
Servicio de avisos	0	n.d	0,0%		
Cuota tarjeta débito	18,00	n.d	0,0%		
Total	130,40	101,90	22,1%	100,00	19,6%

Total 130,40 €

4.-Gastos relacionados con la Sede.

Costes del alquiler y mantenimiento de la sede del Colegio en calle Jesús del Gran Poder número 5, piso 1º G.

Tipo de gasto	2015	2014	Variación 2014-2015 (%)	Presupuesto	Variación 2015-Presupuesto (%)
Alquiler sede (IBI excluido)	4.590,81	4.536,00	1,2%		
Retenciones IRPF al alquiler sede	897,75	952,56	-5,8%		
Limpieza	210,00	240,00	-12,5%		
Teléfono e internet	550,92	525,60	4,8%		
Electricidad	382,37	370,78	3,1%		
Otros 1 (ferretería)	0	11,75	-100,0%		
Otros 2 (productos de limpieza)	8,37	11,86	-29,4%		
Total	6.640,22	6.654,55	-0,2%	5.488,00	17,4%

Total 6.640,22 €

5.- Gastos de las páginas webs y dominios.

Corresponden a los alojamientos y dominios de geografosdeandalucia, geocampus, colgeo, masterurbanismo, y diccionariodecalles.

Tipo de gasto	2015	2014	Variación 2014-2015 (%)	Presupuesto	Variación 2015-Presupuesto (%)
Alojamiento web (Axarnet)	115,43	115,43	0,0%		
Geocampus (Axarnet)	6,04	6,04	0,0%		
Geografosandalucia (Axarnet)	12,09	0	0,0%		

Colgeo (Sync-Arsys)	15,72	15,72	0,0%		
Masterurbanismo (Sync-Arsys)	15,72	15,72	0,0%		
Diccionariodecalles (Sync-Arsys)	10,88	10,88	0,0%		
Total	175,88	175,88	0,0%	300,00	-70,6%

Total 175,88 €

6.- Gastos de becarios.

Gastos relacionados con las becas que el Colegio ha proporcionado a jóvenes licenciados para las tareas de apoyo en la sede colegial.

Tipo de gasto	2015	2014	Variación 2014-2015 (%)	Presupuesto	Variación 2015- Presupuesto (%)
Beca de colaboración	2.750,00	2.675,00	2,8%		
Seguro becario	78,88	77,65	1,6%		
Total	2.828,88	2.752,65	2,8%	3.000,00	-6,0%

Total 2.828,88 €

7.- Gastos de Impuestos Municipales

Tipo de gasto	2015	2014	Variación 2014-2015 (%)	Presupuesto	Variación 2015- Presupuesto (%)
Tasa de Basuras	250,00	250,00	0,0%		
IBI	274,27	274,27	0,0%		
Total	524,27	524,27	0,0%	525,00	-0,1%

Total 524,27 €

8.- Gastos Geocampus

Durante 2015 en la plataforma educativa Geocampus se impartieron un total de nuevo cursos con una duración de 50 horas cada uno. De los diez cursos impartidos en 2105 se han abonado los honorarios de tres. Además, se han pagado los cursos pendientes de abono del primer y segundo semestre de

2014, a excepción de los cursos de *Procesamiento de geodatos con GVsíg* y de *Huertos Urbanos*

Los gastos aquí mostrados corresponden al pago de honorarios a docentes y webmaster. También se incluye la retención por IRPF abonada a la AET.

Honorarios de docentes:

1º semestre de 2014	Importe
Acceso a la información ambiental ³	195,00
2º semestre de 2014	
Educación ambiental	45,00
Peritaje judicial (3º ed.)	540,00
Redes sociales	85,05
PostGis	643,95
Planificación de carriles bici	376,65
Webmaster 2º semestre 2014	636,68
1º semestre de 2015	
Postgis (2º ed.) ⁴	420,00
QGis	210,00
Planificación de la movilidad (3º ed.)	145,80
Total	3.298,13

Retenciones del personal docente por IRPF:

Tipo de gasto	IRPF
Mayte Toscano (Postgis y Qgis)	151,05
José Luis Martínez Fajardo (Redes Sociales)	19,95
Antonio Gavira (Carriles bici)	88,35
Antonio Gavira (Movilidad)	34,20
Antonio Manuel Domínguez (webmaster)	149,32
Total	442,87

Total (honorarios+retenciones) 3.741,00 €

Queda pendiente el pago de seis cursos impartidos durante 2015, y de los honorarios del webmaster. Estos cursos fueron: GVsíg (5º ed.), Planificación Estratégica (3º ed.), Tasación inmobiliaria (3º ed.), Consultoría ambiental, Peritaje judicial (4º ed.) y Fotografía (2º ed.)

³ Facturado junto con el curso de Educación Ambiental

⁴ Facturado junto con el curso de Qgis

9- Gastos de Jornadas

El Colegio de Geógrafos de Andalucía ha participado en la Geocamp 2015, celebrada en Sevilla, a través de un patrocinio.

Tipo de gasto	2015	2014	Variación 2014-2015 (%)	Presupuesto	Variación 2015-Presupuesto (%)
Patrocinio Geocamp 2015	100,00	0,00	100%		
Total	100,00	0,00	100%	116,00	-16,0%

Total 100,00

10- Otros

Tipo de gasto	2015	2014	Variación 2014-2015 (%)	Presupuesto	Variación 2015-Presupuesto (%)
Tussam (Recarga)	8,50	0,00			
Devolución a Enrique Hernández (Facebook)	4,00	0,00			
Devolución matrícula Geocampus	30,00	0,00			
Devolución Aula de Idiomas	30,00	0,00			
Total	72,50	0,00	100%	0,00	100%

Total 72,50 €

11- Ingresos

Los ingresos obtenidos por el Colegio Geógrafos-Andalucía durante el año 2015 proceden de las cuotas de los colegiados andaluces y de los cursos de Geocampus.

Ingresos cuotas colegiados	8.917,00 €
Ingresos cursos Geocampus	5.790,00 €

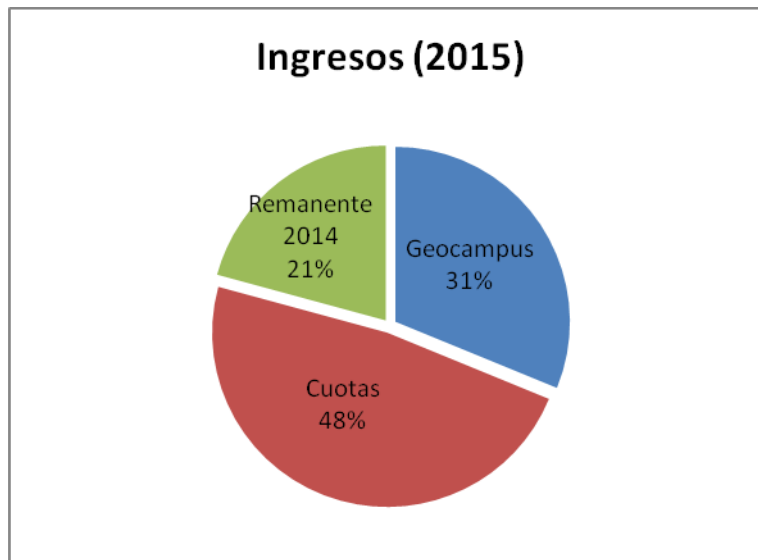
Tipo de ingreso	2015	2014	Variación 2014-2015 (%)	Presupuesto	Variación 2015-Presupuesto (%)
Cuotas colegiales	8.917,00	9.185,00	-2,9%	9.500,00	
Geocampus	5.790,00	8.820,00	-34,4%	7.000,00	
Total	14.707,00	18.005,00	-18,3%	16.500,00	-12,2%

Detalle de los ingresos de Geocampus 2015:

Fecha	Curso	Importe (€)
2015 1º sem.	Introd. Gvsig (5ºed)	250,00
2015 1º sem.	PostGis (2ºed)	850,00
2015 1º sem.	Planif. Estratégica (3ºed)	330,00
2015 1º sem.	Planif. Movilidad (3ºed)	370,00
2015 1º sem.	Tasación inmobiliaria (3ºed)	880,00
2015 1º sem.	Consultoría ambiental	1.210,00
2015 1º sem.	QGIS	430,00
2015 2º sem.	Peritaje judicial (4ºed)	1.270,00
2015 2º sem.	Fotografía (2ºed)	200,00
Total		5.790,00

Remanente 2014 **3.857,71 €**

Total ingresos 18.564,71€



Gastos Liquidados:

1- Gastos de desplazamientos y dietas	253,00 €
2- Gastos de secretaría	305,41 €
3- Gastos de tesorería	130,40 €
4- Gastos relacionados con la sede	6.640,22 €
5- Gastos web y dominios	175,88 €
6- Gastos becarios	2.828,88 €
7- Gastos impuestos municipales	524,27 €
9- Gastos Geocampus	3.741,00 €
10- Gastos de Jornadas	100,00 €
11- Otros	72,50 €
Total Gastos	14.771,56 €

Balance 2015⁵

3.793,15 €

Saldo Caja Colegio (31/12/2015)

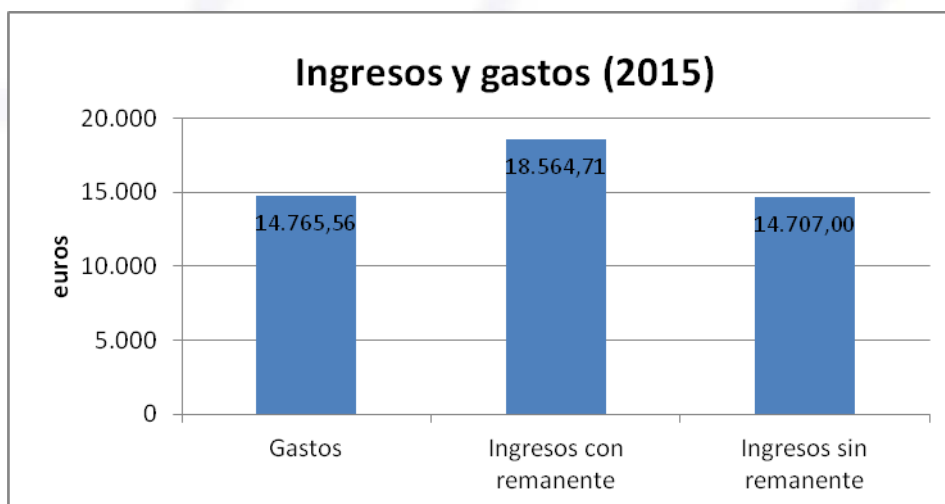
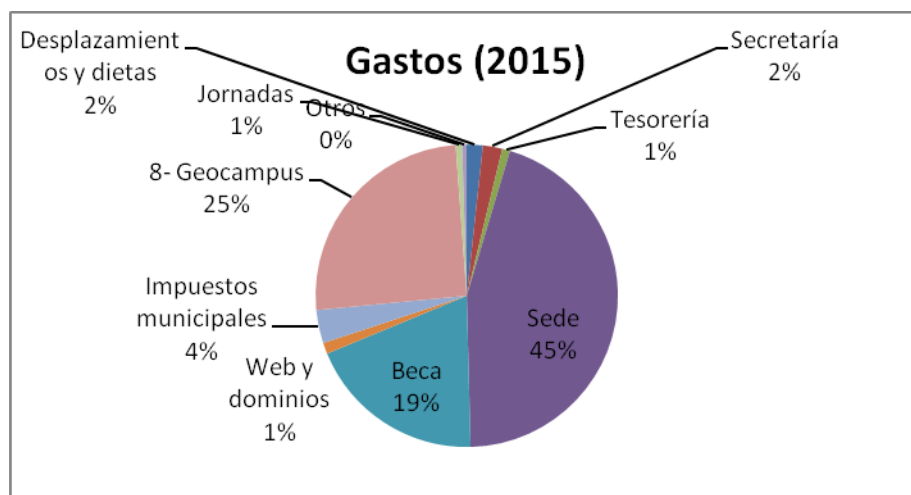
64,68 €

Saldo CC Unicaja (31/12/2015)

1.980,64 €

Saldo CC Triodos (31/12/2015)

-18,12 €



⁵ Se trata de un balance contable, que no se traduce en disposición de cantidades en efectivo, ya que está referido básicamente a la transferencias del colegio nacional por cuotas de colegiados de 2015, que por indicación de la tesorería nacional se computan en este ejercicio como ingresos de la Delegación de Andalucía, pero que en su mayor parte se adeudan y son realizadas durante el siguiente ejercicio

Presupuesto Del Colegio De Geógrafos. Delegación Territorial De Andalucía Para El Año 2016

Origen de Fondos

A) Recursos permanentes

Reservas ejercicio 2015	1.962,52 €
Cuota Colegiados Andaluces	9.000,00 €
Total ingresos con recursos permanentes	10.962,52 €

B) Recursos no permanentes

Ingresos Cursos de Formación	7.000,00 €
Ingresos por subvenciones.	-
Total ingresos con recursos NO permanentes	7.000,00 €

TOTAL ORIGEN DE FONDOS (A+B) 17.962,52 €

Aplicación de fondos.

C) Recursos permanentes

Gastos de desplazamiento y dietas	400,00 €
Gastos de Secretaría	400,00 €
Gastos de Tesorería	100,00 €
Gastos de la Sede (alquiler + retención)	6.500,00 €
Gastos Página Web	200,00 €
Beca de Colaboración	3.000,00 €
Impuestos municipales (tasa de basuras + IBI)	525,00 €
Retención de personal	600,00 €
Total gastos con recursos permanentes	11.725,00 €

D) Recursos no permanentes

Gastos Actividades Colegiales	127,00 €
Gastos Cursos de Formación (2015 y 2016)	6.000,00 €
Gastos Celebración de Jornadas	110,00 €

Total gastos con recursos NO PERMANENTES 6.237,00 €

TOTAL APLICACIÓN DE FONDOS (C+D) 17.962,00 €

Items del Presupuesto

Reservas ejercicio 2015

La cantidad expuesta corresponde al saldo a fecha de 31/12/2015

Cuota de Colegiados Andaluces.

Corresponde al 50 % de las cuotas de los colegiados en Andalucía. Es una estimación basada a partir del censo actual de colegiados y de las previsiones anuales de crecimiento del Colegio.

Ingresos Cursos de Formación.

Estimación de los ingresos que se obtendrán en la realización de distintos cursos de formación. Se ha tomado como referencia los cursos de Geocampus de años anteriores.

Gastos de Desplazamiento y Dietas.

Corresponden a una estimación de reuniones de la Junta Directiva, una Asamblea anual y los desplazamientos de representación colegial a ciudades andaluzas.

Gastos de Secretaría.

Estimación de los gastos correspondientes a las diversas funciones de la Secretaría del Colegio (administración, correspondencia, etcétera).

Gastos de Tesorería.

Gastos derivados del mantenimiento de la cuenta corriente en Unicaja y Triodos, así como la cuota por la tarjeta bancaria.

Gastos de la Sede del Colegio

Se ha calculado el alquiler mensual de la Sede del Colegio así como los gastos de electricidad, teléfono, nuevo mobiliario y limpieza.

Gastos de la Página Web.

Se refleja la previsión de un aumento de los gastos de mantenimiento y actualización periódica de la página Web.

Beca de Colaboración

Gastos derivados de 1 beca de colaboración para un alumno de último curso o recién licenciado para desempeñar distintas funciones en la Sede del Colegio.

Gastos Cursos de Formación.

Estimación de los gastos derivados de la realización de cursos de formación durante el año 2016. Se incluye los gastos de profesores y webmaster pendientes de pago en 2015.

Gastos Celebración de Jornadas

Se contempla el patrocinio de 2 jornadas durante el año 2015.