



COLEGIO DE GEÓGRAFOS

MEMORIA ACTIVIDADES 2013



1. GESTIÓN ADMINISTRATIVA Y FINANCIERA. (página 3)

- 1.1 Estado del colectivo: nº colegiados y distribución territorial.**
- 1.2 Proceso de tramitación para la aprobación definitiva de los estatutos.**
- 1.3 Creación y gestión Registro Sociedades Profesionales.**
- 1.4 Gestión administrativa y atención al colegiado.**
- 1.5 Ventanilla única.**
- 1.6 Estado de cuentas 2013.**

2. SERVICIOS PROFESIONALES A COLEGIADOS. (página 13)

- 2.1 Servicio de Visado de Proyectos.**
- 2.2 Servicio de Defensa de la Profesión.**
- 2.3 Servicios Financieros.**
- 2.4 Servicios Fiscales.**
- 2.5 Servicio de ofertas de empleo.**
- 2.6 Convocatoria de peritos judiciales.**
- 2.7 Ventajas Sociales.**

3. ENSEÑANZAS Y FORMACIÓN. (página 17)

- 3.1 Olimpiadas de Geografía de España.**

4. INFORMACIÓN Y COMUNICACIÓN. (página 18)

- 4.1 Página Web.**
- 4.2 Redes Sociales.**
- 4.3 Revista “La leyenda del mapa mudo”.**



5. REDES, PROYECCIÓN Y FUNCIÓN SOCIAL (página 20)

5.1 Compass, acciones geográficas para el desarrollo: cartografía colaborativa en Rwanda.

5.2 III Galardón “Nueva Cultura del Territorio”

5.3 Co-organización del XXIII Congreso de Geógrafos Españoles

5.4 III informe de perfiles profesionales de los Geógrafos Españoles

5.5 Convenio de colaboración

5.5.1. Geodiscover S.L.

5.5.2. ONG Nueva fraternidad, de Torrevieja (Alicante)

5.5.3. Asociación de Comunicadores de Meteorología (ACOMET)

5.5.4. Geolnet (Anufra S.L.)

5.5.5. Asociación de vecinos de Delicias (Manuel Viola), de Zaragoza

5.5.6. NTC Company

5.5.7. Sociedad Geográfica de la Región de Murcia

5.5.8. ESRI España

5.5.9. Academia de Geografía e Historia de Guatemala

6. JUNTA DIRECTIVA. (página 29)

6.1 Asamblea Ordinaria Colegio.

7. COOPERACIÓN Y ORGANIZACIÓN TERRITORIAL. (página 30)

7.1 Vocalía de Relaciones Territoriales.

NOTA: MEMORIAS TERRITORIALES.

La Memoria de Actividades 2013 del Colegio de Geógrafos se completa con la incorporación de las memorias enviadas por las delegaciones territoriales a modo de anexo al presente texto.



1. GESTIÓN ADMINISTRATIVA Y FINANCIERA.

1.1 Estado del colectivo: nº colegiados y distribución territorial.

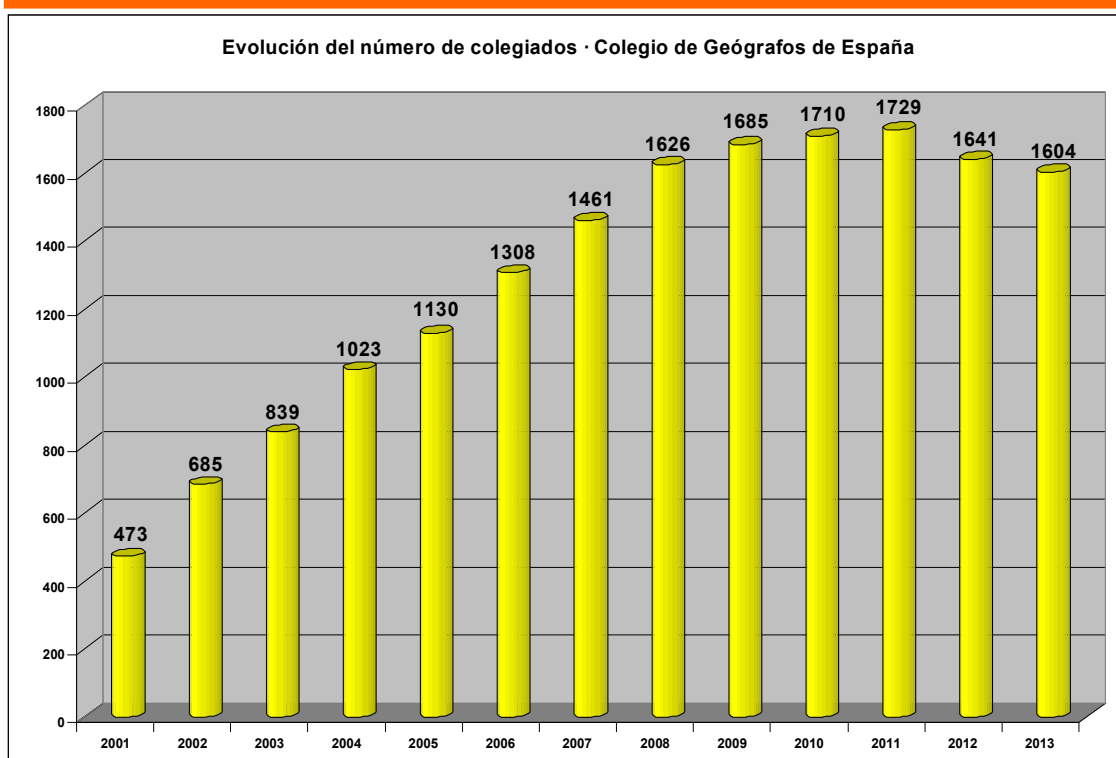
Durante el año 2013 se han producido un total de 120 altas y 162 bajas, con lo que el número de colegiados a 31 de diciembre de 2013 es de **1604 colegiados**, lo que supone un descenso del -2,25% a lo largo del año. Las altas han experimentado un repunto con respecto a los últimos años, convirtiendo al 2013 en el tercero en el número de nuevas incorporaciones desde la constitución del Colegio, tan sólo superado por el año 2001 y el 2008. Por otro lado, la crisis económica se ha dejado notar en el número de bajas, aunque también hay que hacer constar que se ha producido un importante número de bajas por morosidad, produciéndose 162 bajas.

La **evolución de colegiados** ha afectado de forma desigual según los territorios y, mientras que en las comunidades autónomas con delegación territorial constituida se ha producido un descenso del -2,39% (34 colegiados menos), la continua labor de los delegados territoriales ha motivado que todavía el descenso sea solamente del -1,37% (3 colegiados menos) en el resto de comunidades.

En el caso de los **precolegiados**, se ha producido un incremento del 23%, alcanzándose los 118 precolegiados a 31 de diciembre de 2012. Por territorios, destacan aquellas comunidades en las que existen asociaciones de jóvenes geógrafos con las que se han firmado convenios específicos de colaboración, como son los casos de Madrid y Comunitat Valenciana, ambas 22 precol. (18,64% del total) cada una, y Castilla y León (18 precol., 15,25%). junto a Catalunya (32 precol., 27,12%) que continua siendo la comunidad autónoma con mayor número de precolegiados.

Si se atiende al número total de personas implicadas en el Colegio, tanto colegiados como precolegiados, el número total asciende a 1722, lo que supone un descenso apenas del -0,86% a 31 de diciembre de 2013, representando los colegiados el 93,15% y los precolegiados el 6,85%

EVOLUCIÓN N° COLEGIADOS.





Por comunidades autónomas, destaca el incremento de la delegación territorial de Madrid (11 nuevos colegiados, +9,65%), aunque también se producen incrementos en las comunidades de Castilla-La Mancha (+19,05%), Navarra (+11,11%), Extremadura (+5,56%), Castilla y León (+5,49), Galicia (2,63%), Canarias (+2,04%), pero que implican crecimientos entre 1 y 4 colegiados nuevos según los territorios.

Entre los descensos, hay que reseñar el caso de la delegación territorial de Illes Balears, donde se ha realizado un proceso periódico de regularización y bajas de colegiados morosos (26 bajas, -20,97%), como también ha sucedido en Catalunya (20 bajas, -4,75%), mientras que en otros territorios se producen bajas ordinarias dentro de la gestión cotidiana (entre 1 y 4 casos), como sucede en Euskadi (-9,52%), Murcia (-7,55%), Aragón (-7,41%), Comunitat Valenciana (-1,60%) y Andalucía (-0,35%).

CC.AA.	31/12/2011		31/12/2012		31/12/2013	
	Col.	Precol.	Col.	Precol.	Col.	Precol.
Andalucía (2002)	306	8	285	7	284	10
<i>Aragón (2008)</i>	51	0	54	0	50	0
Asturias	43	0	41	0	41	0
Canarias (2005)	104	1	98	1	100	3
Cantabria (2002)	90	1	88	1	83	1
<i>Castilla-La Mancha (2008)</i>	21	1	21	1	25	4
Castilla y León (2006)	105	3	91	5	96	18
Catalunya (2002)	445	51	421	51	401	32
Ceuta	0	0	0	0	0	0
Com.Valenciana (2003)	145	4	125	4	123	22
<i>Extremadura (2013)</i>	19	1	18	1	19	1
Galicia (2004)	78	1	76	2	78	2
Illes Balears (2004)	129	4	124	4	98	2
Madrid (2010)	109	7	114	18	125	22
Melilla	1	0	1	0	2	0
<i>Murcia (2010)</i>	52	1	53	1	49	0
<i>Navarra (2010)</i>	8	0	9	0	10	0
<i>Euskadi (2012)</i>	21	0	21	0	19	1
Rioja	1	0	1	0	1	0
Colegio de Geógrafos	1728	83	1641	96	1604	118

- *En negrita aparecen las delegaciones territoriales, con su año de constitución entre paréntesis*
- *En cursiva aparecen los delegados territoriales, con su año de nombramiento entre paréntesis*

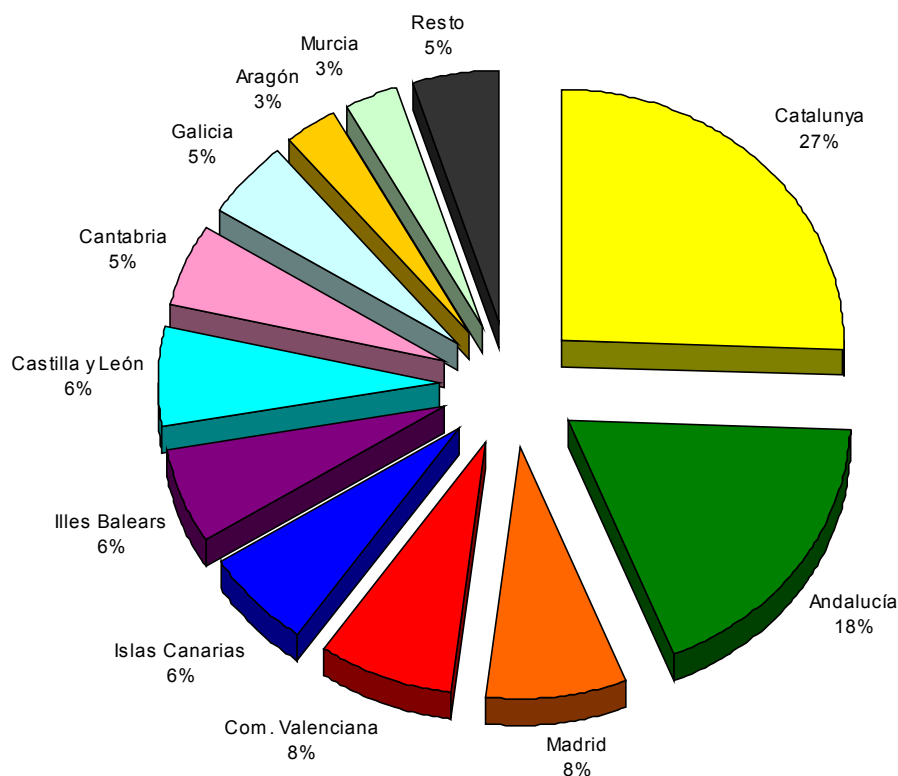
En relación con la **distribución territorial** del número de colegiados, se podría agrupar a las CC.AA. en tres grandes niveles:

- Un **primer nivel** formado por dos territorios donde mayor número de colegiados ha habido desde la constitución del Colegio: Catalunya (25% del total estatal) y Andalucía (17,71%).



- Un **segundo** grupo, constituido por aquellas CC.AA. que representan entre un cinco y un diez por ciento del colectivo, son territorios consolidados que se ha ido dinamizando en torno a la existencia de una delegación territorial, como son los casos de Madrid (7,79%, con un incremento del +9,65%), Comunitat Valenciana (7,67%), Islas Canarias (6,23%), Illes Balears (6,11%), Castilla y León (5,99%), Cantabria (5,17%) y Galicia (4,86%).
- Un **tercer nivel**, asociado con aquellas CC.AA. con una representación territorial inferior al tres por ciento del total de colegiados, dónde se articula el colectivo en torno a delegados territoriales. En el año 2008 se nombraron a las personas que desempeñan estas figuras de gestión en Aragón (3,12%) y Castilla-La Mancha (1,56%); en el año 2010 se nombraron en la Región de Murcia (3,05%) y Navarra (0,62%); en el año 2011 se nombró en Euskadi (1,18%); y en el año 2013 se ha nombrado nuevo delegado territorial en Extremadura (1,18%). Por último, hay que destacar el caso de Asturias (2,56%) donde se han iniciado conversaciones para llegar al nombramiento de un nuevo delegado territorial donde se nombrará delegado territorial en el año 2013. Mención aparte merecen los puntuales casos de la ciudad autónoma de Melilla (0,12%) y La Rioja (0,06%), con 2 y 1 colegiado respectivamente; mientras que no existe ningún geógrafo colegiado en la ciudad autónoma de Ceuta.

**DISTRIBUCIÓN TERRITORIAL DE LOS COLEGIADOS
(31 DE DICIEMBRE DE 2013)**





1.2 Proceso de tramitación para la aprobación definitiva de los estatutos.

La tramitación y aprobación definitiva de los Estatutos del Colegio de Geógrafos fue uno de los objetivos contenidos en el programa electoral de las últimas Juntas Directivas de Gobierno. En este sentido, durante el año 2013 ha proseguido el proceso de tramitación de los estatutos:

- 9 de enero de 2013, entrega en registro de entrada del Ministerio de Fomento de tres copias impresas de la propuesta de Estatutos definitivos para continuar con su tramitación (tras las indicaciones realizadas por los técnicos ministeriales en la reunión de 28/11/2012) con la remisión a Consejo de Estado para informe preceptivo (tiempo estimado 3 meses).
- 1 de marzo de 2013, recepción de correo electrónico de la técnico ministerial Marcelina Lobo, relativo a la corrección de erratas en diversos artículos.
- 5 de marzo de 2013, remisión por correo postal al Ministerio de Fomento de tres copias impresas de la propuesta de Estatutos definitivos para continuar con su tramitación.
- 18 de julio de 2013, recepción del Dictamen del Consejo de Estado, considerando que el proyecto de Real Decreto de Estatutos definitivos del Colegio de Geógrafos puede someterse a Consejo de Ministros para su aprobación, con algunas salvedades a modificar.
- 22 de julio de 2013, remisión por correo postal al Ministerio de Fomento de tres copias impresas de la propuesta de Estatutos definitivos para continuar con su tramitación, adaptadas a las indicaciones del Dictamen del Consejo de Estado.
- 2 de agosto de 2013, publicación del Anteproyecto de la Ley de Servicios y Colegios Profesionales, lo que implica la paralización del proceso de tramitación del Real Decreto de Estatutos definitivos del Colegio de Geógrafos, a pesar de estar adaptado a lo dispuesto en el mismo.

A pesar de todo, el Colegio de Geógrafos mantiene conversaciones periódicas con los técnicos del Ministerio de Fomento para reactivar el proceso de tramitación tan pronto como sea aprobada la Ley de Servicios y Colegios Profesionales que, probablemente además, implicará la modificación de Ley 16/1999, de 4 de mayo, de creación del Colegio de Geógrafos.

1.3 Creación y gestión Registro Sociedades Profesionales.

En marzo de 2008 la Asamblea General del Colegio de Geógrafos aprobó la creación del Registro de Sociedades Profesionales del Colegio de Geógrafos, con objeto de cumplir la normativa vigente al efecto.

En este sentido, cabe recordar que la Ley 2/2007, de 15 de marzo, de Sociedades Profesionales, crea la figura de la *Sociedad Profesional* –entendida, en sus diferentes formas, como aquellas actividades económicas profesionales para cuyo desempeño se requiere titulación universitaria oficial o titulación profesional-. En relación con ello, obliga a las sociedades existentes que se dediquen a



actividades profesionales a adaptar sus escrituras e inscribirlas en el registro mercantil y el registro de sociedades profesionales de cada uno de los colegios profesionales a los que pertenezcan o hayan de pertenecer sus socios profesionales. En consecuencia, también obligaba a los colegios profesionales a crear y gestionar su propio Registro de Sociedades Profesionales.

Cabe recordar que el procedimiento para formalizar la adaptación de las sociedades es complejo:

- En primer lugar el colegiado ha de solicitar al Colegio de pertenencia un certificado con los datos identificativos de los socios profesionales inscritos en el Colegio, su número de colegiado, y su condición de habilitados para el ejercicio de la profesión.
- Dicha documentación deberá aportarse e incorporarse a la escritura fundacional de la sociedad profesional, que habrá de formalizarse ante notario.
- Una vez formalizada la escritura fundacional, la sociedad profesional ha de inscribirse en el registro mercantil correspondiente.
- Una vez inscrita la sociedad en el registro mercantil, éste ha de notificar al colegio o colegios profesionales correspondientes las sociedades que han inscrito.
- Los colegios profesionales han de notificar a los colegiados correspondientes la obligatoriedad de registrar su sociedad en el registro profesional correspondiente.
- Los socios profesionales han de aportar la documentación demandada por sus colegios profesionales. Una vez aportada dicha documentación los colegios profesionales podrán inscribir a la sociedad en su registro de sociedades profesionales.
- Los registros mercantiles y colegios profesionales han de notificar periódicamente al Ministerio de Justicia y las Comunidades Autónomas las altas, bajas, y modificaciones de las sociedades inscritas.

A lo largo de 2013 el Colegio de Geógrafos ha continuado gestionando la emisión de certificados y notificaciones pertinentes con objeto de posibilitar la adaptación de las sociedades al nuevo marco legal vigente y, posteriormente, su inscripción en el registro. No obstante, el número de solicitudes y de registros realizados ha sido muy inferior al inicialmente previsto, lo cual puede dar a entender de una parte que el número de colegiados socios profesionales de empresas no es muy significativo o incluso que la rigurosidad y exigencia de los registros mercantiles difiere de unos lugares a otros.

En este sentido a 31 de diciembre de 2013 son 22 las sociedades que han contactado con el Colegio para formalizar su adaptación a la ley, y solamente 13 las sociedades que han sido inscritas en el registro de Sociedades Profesionales del Colegio de Geógrafos.

1.4 Gestión administrativa y atención al colegiado.

A lo largo de 2013, desde la Secretaria del Colegio se ha continuado desarrollando las labores de gestión y atención institucional y administrativa con el apoyo del personal que desarrolla su labor profesional en la oficina ubicada en Barcelona, calle Muntaner 81, 6^º-1^ª, 08011 Barcelona, (TEL./ FAX: 93 4815073):



· Respuesta a las consultas de los colegiados y de todas las personas interesadas en la labor de la institución, entre las que podemos diferenciar:

- Información previa a la colegiación para todos aquellos interesados

- Solicitudes de los colegiados (relacionadas con solución de dudas y problemas relacionados con los trámites de colegiación una vez iniciados, con la petición de certificados de colegiación; con aclaraciones respecto al abono y cobro de las cuotas; con la responsabilidad, acceso o información con diversas actividades y servicios del Colegio; etc.)

· Recepción y catalogación del registro documental y base de datos de colegiados: solicitudes y documentos solicitados (copia DNI, título universitario, domiciliación bancaria, etc.).

- Expedición de certificados (colegiación, pago de cuotas, otros)

· Incorporación y mantenimiento del censo y base de datos de geógrafos (colegiados y no colegiados)

· Envío, distribución y difusión de información específica a través de correo electrónico (cursos, eventos, etc.)

· Envío, distribución y difusión de información específica a través de correo electrónico (cursos, eventos, etc)

· Envío, distribución y difusión de información específica a través de correo postal (convocatorias de elecciones, asambleas territoriales del Colegio, etc).

-Interlocutor con el Banco Sabadell para la emisión del carnet a los colegiados, y seguimiento del proceso.

· Convocatoria de peritos. Año 2013.

· Revisión periódica del sistema de bases de datos.

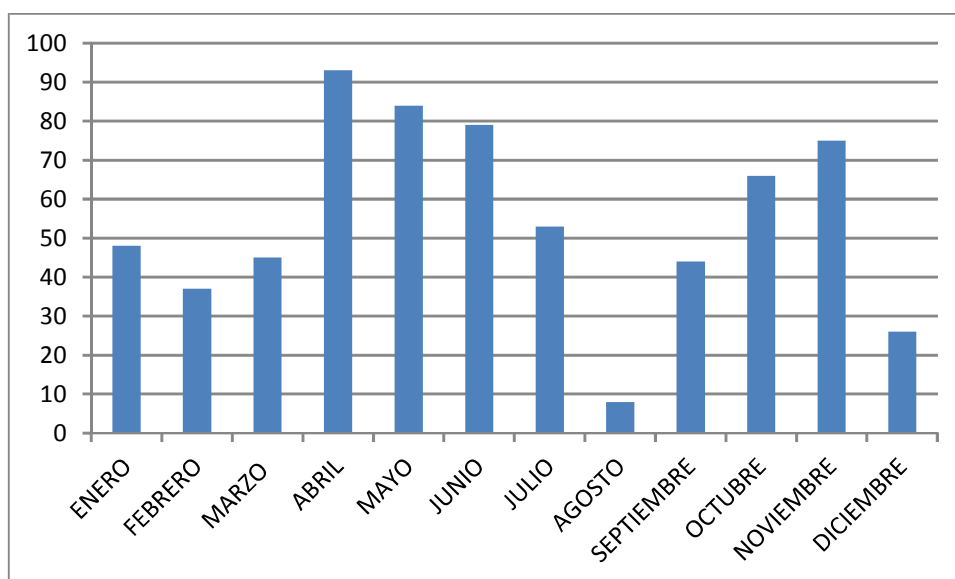
Finalmente, cabe destacar que a lo largo de 2012 se ha continuado protocolizando y registrando la atención a los colegiados. En este sentido, a lo largo de 2013 se han recibido en los diferentes correos electrónicos de atención al colegiado (info@, administración@, servicios jurídicos@ y servicios fiscales@) y teléfono, un total de 582 consultas (488 consultas en 2011). A continuación se muestra una explotación territorial, temporal y temática de las citadas consultas:



· Distribución territorial de las consultas, según CCAA:

Distribución territorial de las consultas según CCAA	
Andalucía	99
Aragón	25
Asturias	11
Baleares	39
Canarias	44
Cantabria	19
Castilla y León	36
Castilla-La Mancha	38
Cataluña	98
Comunitat Valenciana	84
Extremadura	3
Galicia	29
La Rioja	2
Madrid	65
Murcia	17
Navarra	1
País Vasco	17
otros (fuera de España)	3
España sin identificar CCAA	19

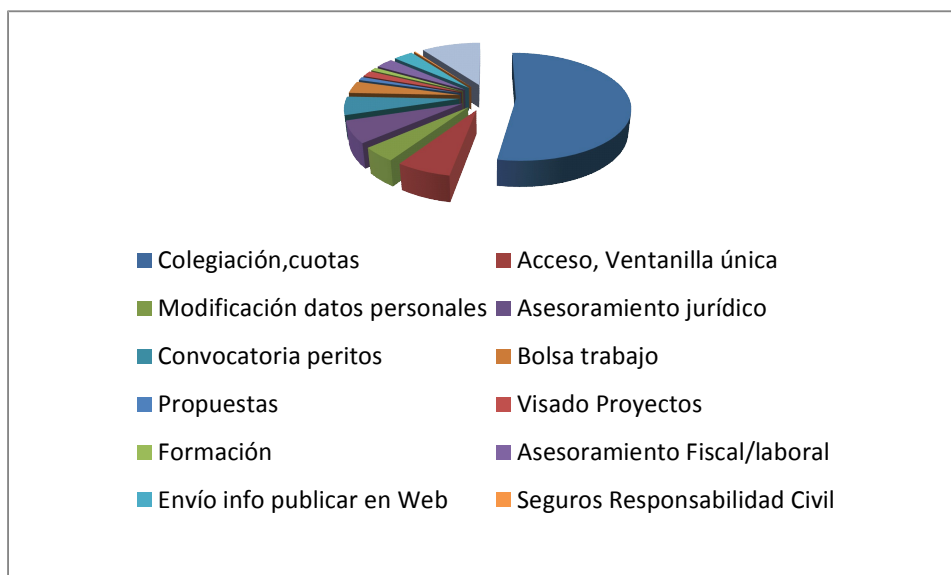
Distribución mensual de las consultas:



Sin incluir consultas de ventanilla única.

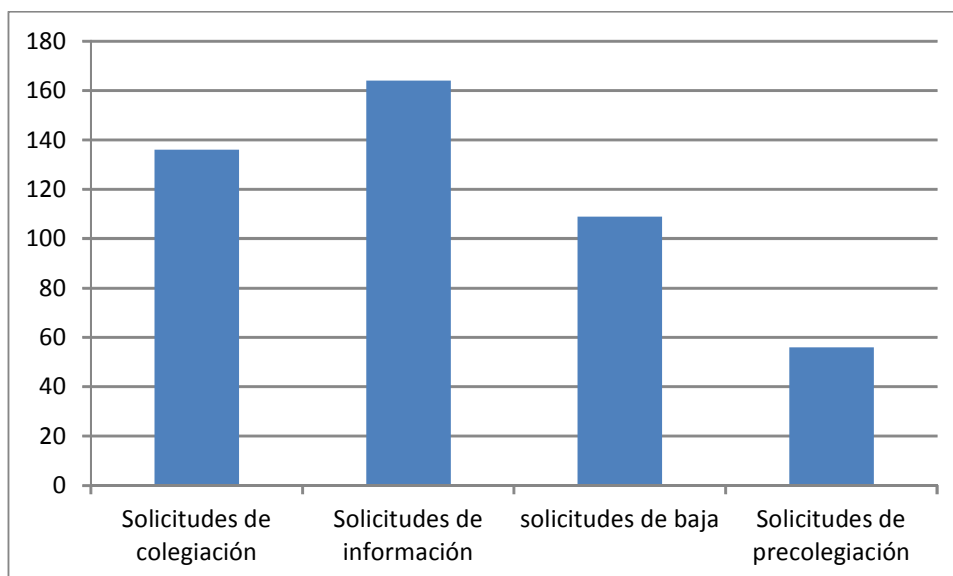


· Distribución temática de las consultas:



1.5 Ventanilla única

La ventanilla única colegial (<https://ventanilla.geografos.org>) sigue su proceso de consolidación como herramienta fundamental para el funcionamiento administrativo de la entidad, durante 2013 más de 465 solicitudes se realizaron a través de la ventanilla colegial, tanto bajas, altas o solicitudes de información.



Además de estas solicitudes, la ventanilla ha agilizado la posibilidad de que los colegiados mantengan actualizados sus datos personales, encontrando de esta manera una forma rápida y sencilla de comunicar cambios en los mismos.

A lo largo de 2013 se han ido realizando mejoras en la operativa de gestión de dicha herramienta incorporando pequeñas mejoras, a la espera de que en 2014 tenga lugar la puesta en marcha de la nueva versión de la ventanilla única, que espera cumplir con las expectativas tanto de los colegiados, personal de administración y los diferentes cargos de las delegaciones que son los que día a día trabajan con ella.

Una de las novedades de este 2013 ha sido la integración en ventanilla única de la encuesta de perfiles que acabará en la redacción del informe de perfiles profesionales de la geografía, que ha posibilitado de manera sencilla que más de 370 colegiados hayan cumplimentado sus datos profesionales.

1.6 Estado de Cuentas

Como viene ocurriendo en ejercicios anteriores el ejercicio económico del año 2013 se cierra con un balance negativo. Ello se debe a que no se ha cumplido la previsión de ingresos por cuotas de colegiación (se ha ingresado un 3,3% menos por cuotas de colegiación), mientras que los gastos se ajustan a lo previsto como podemos comprobar en la ejecución de los mismos.

Ingresos: Tras la aprobación en la Asamblea de Bilbao de marzo de 2013, de la reducción del 50% de la cuota de colegiación para desempleados de más de un año y para jóvenes colegiados licenciados o graduados en los 4 últimos años, se ha producido un descenso en los ingresos previstos en **4.570€** lo que ha provocado que el año 2013 se cierre con un saldo negativo de **4.749,04**



Concepto	Preventivo 2013	Ejecución 2013	Balance	% Ejec.
0 INGRESOS	145.074,11 €	140.336,00 €	- 4.738,11 €	96,73%
1 Cuotas de colegiación	137.211,00 €	132.641,00 €	- 4.570,00 €	96,67%
11 Colegiados	135.918,00 €	131.728,00 €	- 4.190,00 €	96,92%
12 Precolegiados	1.273,00 €	913,00 €	- 360,00 €	71,72%
13 Colegiado Jubilado	20,00 €	- €	- 20,00 €	0,00%
2 Registro Sociedades Profesionales	145,20 €	- €	- 145,20 €	0,00%
3 Servicio de Hosting	116,16 €	72,00 €	- 44,16 €	61,98%
4 Servicio de Visado	332,75 €	363,00 €	30,25 €	109,09%
5 Tasas por certificados colegiales	5,00 €	- €	- 5,00 €	0,00%
6 Cursos presenciales	1,00 €	- €	- 1,00 €	0,00%
7 Plataforma Cursos Online	1,00 €	- €	- €	0,00%
8 Patrocinios	7.260,00 €	7.260,00 €	- €	100,00%
9 Subvenciones	1,00 €	- €	- €	0,00%
10 Intereses rendimiento CCC	1,00 €	- €	- €	0,00%
0 GASTOS	145.074,11 €	145.085,04 €	10,93 €	100,01%
1 Publicaciones	500,00 €	500,00 €	- €	100,00%
2 Servicios Jurídicos	5.000,00 €	4.859,96 €	- 140,04 €	97,20%
3 Servicios Fiscales y Laborales	3.600,00 €	4.087,36 €	487,36 €	113,54%
4 Nuevas Tecnologías	1.629,50 €	1.717,49 €	87,99 €	105,40%
41 Registro dominios	29,50 €	59,75 €	30,25 €	202,54%
42 Servidor dedicado	1.600,00 €	1.657,74 €	57,74 €	103,61%
5 Personal	30.144,46 €	28.639,20 €	- 1.505,26 €	95,01%
51 Administración: 2Téc. 20 h/sem	28.371,26 €	28.639,20 €	267,94 €	100,94%
52 Gestión: 1Tec.5 h/sem/6 meses	1.773,20 €	- €	- 1.773,20 €	0,00%
6 Transferencias Delegaciones	55.504,06 €	52.542,55 €	- 2.961,51 €	94,66%
61 Andalucía	9.267,58 €	8.185,08 €	- 1.082,49 €	88,32%
62 Canarias	3.540,21 €	3.334,83 €	- 205,38 €	94,20%
63 Cantabria	4.006,08 €	3.878,63 €	- 127,45 €	96,82%
64 Castilla y León	3.637,84 €	3.630,93 €	- 6,90 €	99,81%
65 Catalunya	17.482,43 €	16.208,04 €	- 1.274,39 €	92,71%
66 Comunitat Valenciana	5.210,56 €	4.678,00 €	- 532,56 €	89,78%
67 Galicia	2.539,48 €	2.337,31 €	- 202,17 €	92,04%
68 Illes Balears	4.526,04 €	4.107,18 €	- 418,87 €	90,75%
69 Madrid	3.793,84 €	4.343,61 €	549,77 €	114,49%
70 Otras CC.AA.	1.500,00 €	1.459,17 €	- 40,83 €	97,28%
7 Seguro de Responsabilidad Civil	12.897,22 €	12.897,22 €	- €	100,00%
8 Servicio de Visado	110,00 €	180,00 €	70,00 €	163,64%
81 Personal de Visado	50,00 €	150,00 €	100,00 €	300,00%
82 Pagos % DT	60,00 €	30,00 €	- 30,00 €	50,00%
9 Sede	4.860,00 €	3.778,76 €	- 1.081,25 €	77,75%
91 Sede Madrid	1.500,00 €	- €	- 1.500,00 €	0,00%
92 Oficina de Trabajo - Barcelona	3.360,00 €	3.778,76 €	418,76 €	112,46%
10 Secretaría y Tesorería	353,67 €	1.331,70 €	978,03 €	376,54%
11 Juntas y Comisiones	4.300,00 €	6.830,05 €	2.530,05 €	158,84%
12 Dietas, desplazamientos, representación	1.100,00 €	1.628,09 €	528,09 €	148,01%
13 Congresos y Encuentros	12.001,00 €	12.347,74 €	346,74 €	102,89%
131 Olimpiadas de Geografía	7.500,00 €	7.420,44 €	- 79,56 €	98,94%



132	Actividades Jóvenes Geógrafos	500,00 €	- €	-	500,00 €	0,00%
133	Congreso de Geógrafos Españoles	2.000,00 €	1.928,07 €	-	71,93 €	96,40%
134	Manifiesto Nueva Cultura del Territorio	1.500,00 €	1.251,72 €	-	248,28 €	83,45%
135	Proyecto Coop. Internac. Rwanda	500,00 €	1.747,51 €	-	1.247,51 €	349,50%
136	Otras Actividades	1,00 €	- €	-	1,00 €	0,00%
14	Costes bancarios	1.520,00 €	1.754,30 €	-	234,30 €	115,41%
141	Comisiones por transferencias	120,00 €	463,00 €	-	343,00 €	385,83%
142	Comisión emisión cuotas	400,00 €	860,00 €	-	460,00 €	215,00%
143	Impuestos gastos sobre comisión	1.000,00 €	316,77 €	-	683,23 €	31,68%
144	Varios Gastos Correo	- €	65,86 €	-	65,86 €	
145	Intereses/Comisiones		48,67 €	-	48,67 €	
15	Impagos Cuotas	4.116,33 €	4.592,75 €	-	476,42 €	111,57%
151	Impagado letras devolución recibos		4.012,50 €	-	4.012,50 €	
152	Impuesto sobre comisión iva /devolución		100,94 €	-	100,94 €	
153	comisión gastos gestión devolución		432,00 €	-	432,00 €	
154	varios Gastos Correo/Dev		47,31 €	-	47,31 €	
16	Pagos a Ministerio de Hacienda (IVA)	1.700,00 €	1.660,00 €	-	40,00 €	97,65%
17	Reintegro Acuerdo Económico DT Cantabria	3.575,88 €	3.575,88 €	-	- €	100,00%
18	Remanente de caja 2012	2.161,99 €	2.161,99 €	-	- €	100,00%
INGRESOS		145.074,11 €	140.336,00 €			
GASTOS		145.074,11 €	145.085,04 €			
BALANCE		0,00 €	- 4.749,04 €			

2. SERVICIOS PROFESIONALES A COLEGIADOS.

2.1 Servicio de Visado de Proyectos.

En el año 2013 ha continuado en funcionamiento el servicio de visado, si bien se nota un descenso considerable del número de proyectos visados, siendo 3 visados ordinarios los realizados durante este año

EVOLUCIÓN VISADOS	Nº PROYECTOS							
	2006	2007	2008	2009	2010	2011	2012	2013
CC.AA.								
Andalucía (2002)	2	4	3	6	3	3	1	0
Tragón	0	0	1	0	0	0	0	0
Asturias	0	0	0	0	0	0	0	0
Baleara (2004)	0	3	1	2	3	2	2	0
Canarias (2005)	1	3	3	1	0	0	0	0
Cantabria (2002)	11	6	19	7	6	1	1	0



Castilla-La Mancha	0	0	0	0	0	0	0	1
Castilla y León (2006)	0	1	3	2	1	0	0	0
Alcayata (2002)	0	4	5	8	1	3	1	0
Cuta	0	0	0	0	0	0	0	0
Com. Valenciana (2003)	26	36	36	21	14	7	1	2
Extrema dura	1	3	0	1	0	0	0	0
Malicia (2004)	0	0	1	3	0	0	0	0
Madrid (2010)	0	0	0	0	0	0	0	0
Telilla	0	0	0	0	0	0	0	0
Murcia	2	11	12	1	3	4	2	0
Navarra	0	0	0	0	0	0	0	0
País Vasco	1	0	1	0	0	0	0	0
Rioja	0	0	0	0	0	0	0	0
TOTAL	44	71	85	52	31	20	8	3

En cuanto a la apología de proyectos visados, continúan identificándose principalmente con cuestiones ambientales, inhabilidad o catastral-topográficas, fundamentalmente vinculadas a la obligación existente en algunas CCAA de visar específicamente algunas apologías de proyectos.

2.2 Servicio de Defensa de la Profesión.

A lo largo del año 2013 se han atendido 23 consultas formuladas por colegiados en diferentes comunidades autónomas, de las que se han abierto 12 expedientes por discriminación de los Geógrafos en diversas convocatorias de plazas para Administraciones Públicas (técnico de medio ambiente; agente de empleo y desarrollo local, guía turístico, cartografía), 6 han sido motivados por temas relacionados con competencias profesionales (urbanismo, medio ambiente, tasaciones, cartografía catastral)), 3 relacionados con diversos concursos públicos (urbanismo, paisaje) y 2 con el acceso de los Geógrafos a determinados cursos de posgrado.

Como ya comenzó a suceder en el año anterior, en este año 2013 se ha consolidado el cambio de orientación en la defensa de la profesión, mediante la colaboración con las diferentes delegaciones y delegados territoriales e implicados con el fin de realizar gestiones previas mediante llamadas directas y reuniones concretas con las Administraciones Públicas afectadas. En parte, el descenso de expedientes abiertos y recursos presentados se debe a las gestiones previas de las delegaciones y delegados territoriales, que han conseguido llevar a buen término buena parte de las negociaciones realizadas.

Así, tras el análisis por parte del letrado colegial, se han presentado 8 recursos potestativos de reposición y 2 recursos contenciosos, especialmente en los casos de convocatorias de empleo público,



mientras que el resto de expedientes se han resuelto mediante gestiones conjuntas con las delegaciones territoriales involucradas; de los 23 expedientes abiertos, 6 han sido resueltos favorablemente, 15 se encuentran en tramitación y tan sólo 2 han sido desestimados.

En este sentido, animamos a todos los Geógrafos colegiados que adviertan de cualquier caso de discriminación de nuestra profesión y lo pongan en conocimiento del Servicio de Defensa de la Profesión a través del envío de un correo electrónico a la dirección serviciosjuridicos@geografos.org.

2.3 Servicios Financieros.

En el marco del acuerdo de colaboración entre Colegio de Geógrafos y Banco de Sabadell, renovado en 2011, los miembros del colectivo profesional pueden acceder a un conjunto de productos y servicios financieros en condiciones exclusivas. De esta manera, se anuncia en la web colegial estos productos y servicios ofrecidos por el Banco de Sabadell y dirigido a las necesidades de autónomos, comercios y empresas.

2.4 Servicios Fiscales.

A lo largo de 2013 se han continuado prestando los servicios fiscales y laborales, encargados tanto de las relaciones del Colegio de Geógrafos con la Agencia Tributaria y la Tesorería General de la Seguridad Social como de atender a las consultas realizadas por los colegiados referentes a temas fiscales y laborales.

2.5 Servicio de oferta de empleo.

En 2013 se ha continuado con el servicio de publicación de ofertas de empleo a través de la web www.geografos.org, dándole más importancia y presencia desde la publicación de la nueva Web corporativa.

A lo largo del año se ha dado difusión de 133 ofertas de empleo, apreciándose dos factores muy importantes, la disminución del número de ofertas con respecto a otros años y el aumento de ofertas fuera del territorio español.

La obtención de dichas ofertas se realiza por peticiones expresas de empresas e instituciones, boletines oficiales, buscadores de empleo españoles y extranjeros, redes sociales,...

En relación con la distribución territorial de estas ofertas de empleo cabe destacar, tal y como hemos indicado antes, que sube de manera muy significativa el número de ofertas fuera de España, siendo ya el porcentaje más numeroso, el 39% seguidos de la Comunidad de Madrid, Comunidad Valenciana, Catalunya y Andalucía.

Esperamos que de cara al nuevo año se produzca un revertimiento de esta situación y se de difusión a un número más alto de ofertas.



Por perfiles profesionales llama la atención el aumento en el porcentaje de ofertas del sector de Tecnologías de la Información Geográfica.

geografos.org
COLEGIO DE GEÓGRAFOS

Rwanda 2013

AGENDA

- III Circular VIII Congreso de Biogeografía - Sevilla 2014 14-03-2014
- Presentación Título Propio en SIG con ArcGIS - ESRI y UCAM 13-01-2014
- 2ª Circular 12 Congreso de Urbana de la AGE 28-11-2013

EMPLEO

- Licenciado/a en geografía
- Lic. Geografía / Geógrafo
- Becas para geógrafos
- Becas para geógrafos
- Geomorfólogo

Recorremos

Identificarse

Buscar

Search for...

Contacto electrónico

- ☐ Información
- ☐ Gestión informática
- ☐ Administración
- ☐ Servicios jurídicos
- ☐ Servicios fiscales

Dirección postal

Calle Muntaner Nº81 6º-1ª
08011 Barcelona
tel/Fax: 934815073
Horario de administración: Lunes a viernes de 9h a 13h
Aviso legal

2.6 Peritos judiciales.

Una de las obligaciones tradicionales de los colegios profesionales estriba en facilitar a los Tribunales, conforme las leyes, la relación de colegiados que pudieran ser requeridos para intervenir como peritos en los asuntos judiciales. En este sentido, cada año el Colegio de Geógrafos abre convocatoria para que los colegiados interesados en actuar como perito judicial, puedan inscribirse en las listas que se entregarán a los Tribunales de las distintas CCAA.

Por segundo año consecutivo se ha intentado unificar, dentro de lo posible, las fechas de convocatoria de inscripción abiertas en las Delegaciones Territoriales del Colegio, y los Servicios Generales, con el fin de facilitar la inscripción de un mismo colegiado en más de una CCAA.

Como un paso más en la consolidación de la confección de las listas de peritos judiciales, cabe destacar la aprobación del Reglamento del Colegio de Geógrafos Sobre Registro de Peritos Judiciales, en la Asamblea General celebrada el 16 de marzo en Bilbao, y que en 2013 ha sido de aplicación por vez primera, entrando en vigor sus determinaciones, que regulan los requisitos de inscripción, régimen de funcionamiento, y normativa de exclusión.

Por primera vez se han superado ampliamente las 100 solicitudes de inscripción por parte de los colegiados, y se han presentado listas de peritos judiciales en todos los Tribunales Superiores de Justicia de las CCAA. En cierto modo, ni que decir tiene, que los cursos de peritaje que este año ha organizado el Colegio de Geógrafos en varias de sus Delegaciones Territoriales como Castilla y León, Catalunya, Comunitat Valenciana, y Madrid, han contribuido positivamente en ello.



2.7 Ventajas Sociales.

A lo largo de 2013 se ha continuado contactando, tanto desde los Servicios Generales del Colegio como de las Delegaciones Territoriales, con empresas e instituciones que ofrecen productos o servicios relacionados con el ejercicio de la profesión, con el objetivo de establecer convenios que posibiliten el acceso en condiciones ventajosas a los colegiados.

En este sentido, se ha firmado convenio de colaboración con NTC Company, agencia de viajes a medida que se suma a la renovación de los acuerdos que veníamos manteniendo con distintas cadenas hoteleras en años anteriores, (Silken, NH-Hesperia, H10, y Hig Tech-Petit Palace Hoteles).

Igualmente se ha llegado a acuerdos con empresas que ofrecen formación, básicamente on-line y/o semipresencial, como son; Geolnet (Anufra S.L.), Geodiscover, y Agresta S.COOP, que este año se unen a la renovación del convenio firmado en 2011 con ESRI España. En todas ellas los colegiados accederán a condiciones de matriculación preferentes.

También se ha llegado a un acuerdo con la Librería Desnivel (Madrid) que ofrecerá descuentos del 5% a los colegiados.

3. ENSEÑANZAS Y FORMACIÓN.

3.1 IV Olimpiada de Geografía 2013

El fin de semana del 13 y 14 de abril tuvo lugar en Madrid la fase final de la IV Olimpiada de Geografía de España, organizada por el Colegio de Geógrafos de España y a la que acudieron los 3 primeros clasificados de cada una de las fases territoriales que se vinieron celebrando a lo largo de la geografía española durante los meses anteriores, este año además de las fases territoriales veteranas: Illes Balears, Cantabria, Aragón, Comunitat Valenciana (Valencia y Alicante), Madrid, Murcia y Navarra, se unieron las de Extremadura y Catalunya (Girona y Tarragona), formando un total de 33 participantes.

El sábado tuvo lugar una recepción en el Real Observatorio de Madrid, y posteriormente se realizó una actividad de Geocaching entre los participantes en El Retiro.

Siendo las 09:30 horas del domingo, en la sede del Instituto Geográfico Nacional dio comienzo la prueba que consistía en resolver una batería de 100 preguntas con opción de respuesta múltiple que también combina gráficos y cartografía. La duración de la prueba fue de 1 h y 30'.

Posteriormente se procedió a la entrega de los diplomas de participación a todos los alumnos, a los centros participantes y a proclamar los resultados de la prueba.

Una vez corregidos los ejercicios, los resultados han sido los siguientes, aplicando la cláusula de los premios que aparece en la convocatoria nacional: Del 4º al 10º Diploma y 100 € y los tres primeros clasificados (Medalla de bronce + 300 €, medalla de plata + 400 € y medalla de oro + 600 €).

Los resultados han sido los siguientes:



- **PRIMER CLASIFICADO** Linares Matás Gonzalo - Colegio Jesús María de MURCIA
- **SEGUNDO CLASIFICADO** García Reyes Jana - Colegio La Salle de SANTANDER
- **TERCER CLASIFICADO** Conejero María Beatriz - Colegio Inmaculada-Jesuitas de ALICANTE
- **CUARTO CLASIFICADO** Llobregat Hurtado Carlos - IES Figueras Pacheco de ALICANTE
- **QUINTO CLASIFICADO** Buesa Artal Andrés - IES Fco. Grande Covián de ZARAGOZA
- **SEXTO CLASIFICADO** Sánchez y Pérez de Agreda Ignacio - Colegio San Cernín de PAMPLONA
- **SÉPTIMO CLASIFICADO** Magallón Pérez - Colegio Esclavas del Sagrado Corazón de Jesús de VALENCIA
- **OCTAVO CLASIFICADO** Lidón de Miguel Antonio - Colegio Inmaculado Corazón de María de VALENCIA
- **NOVENO Clasificado** De Lera Final Laura Teresa - Colegio Colegio de Nuestra Señora del Recuerdo de MADRID
- **DÉCIMO CLASIFICADO** Gómez Alvarez Víctor - IES "Jálama" Moraleja (EXTREMADURA)



4. INFORMACIÓN Y LA COMUNICACIÓN.

4.1 Web del Colegio de Geógrafos.

El 2013, el Colegio de Geógrafos ha realizado cambios importantes en el ámbito de la gestión informática, tanto a nivel interno como externo. Internamente, durante los primeros meses del año se realizó una migración completa a otro servidor, cambiando tanto de sistema operativo como de operativa de gestión. Externamente, lo que verdaderamente se aprecia por parte del usuario, a finales del mes de septiembre se realizó el cambio y actualización de la página web corporativa por una nueva mucho más atractiva y renovada, mucho mejor estructurada y accesible a nivel de contenidos. Por el momento, los meses que lleva funcionando esta nueva página web ha tenido muy buena acogida por el colectivo colegial, y esperamos pronto ofrecer nuevos contenidos interesantes para los colegiados.



A través de la web, se han recibido en www.geografos.org aproximadamente unas 44000 visitas, mayoritariamente desde España y los países de habla hispana, apreciándose un gran incremento en el número de visitantes desde países como Inglaterra y Estados Unidos, probablemente debido a la emigración por parte de muchos geógrafos. Las páginas más visitadas han sido las relacionadas con la bolsa de empleo y las ofertas de trabajo publicadas en la web.

En la página web, se ha dado difusión a más de 150 noticias relacionadas con el Colegio a nivel interno: novedades, eventos, publicaciones,... derivando la difusión de otro tipo de eventos o noticias relacionadas con la geografía a los perfiles colegiales en las diferentes redes sociales (twitter y facebook).

4.2 Redes Sociales.

En las redes sociales, los perfiles colegiales han continuado con la tendencia al alza en número de seguidores, llegándose a un total de 5020 seguidores en la red social Twitter y a 2718 seguidores a través de Facebook, incrementándose notablemente el nivel de participación e interacción con el Colegio con respecto al año anterior, llegando en muchos casos a utilizarse como método de contacto con el Colegio por parte de los colegiados y usuarios.

Las redes sociales han continuado siendo utilizadas por el Colegio para dar cobertura y difusión en tiempo real de los diferentes eventos donde ha participado, asamblea general ordinaria, olimpiada, firma de convenios, reuniones, proyecto de colaboración Rwanda 2013, congresos, permitiendo llegar a nuestros colegiados de una forma más rápida y directa.

4.3 Revista "La Leyenda del Mapa Mudo"

Desde el mes de marzo de 2013, el Colegio dispone de una nueva revista mensual que se envía gratuitamente por mail a todos los colegiados, de edición mensual, *La Leyenda del Mapa Mudo*, que ha sustituido al newsletter que recibías mensualmente.

La nueva revista ha intentado ir un paso más allá de la simple notificación de las novedades e iniciativas colegiales, y junto a un diseño más moderno, se incluye además cada mes:

- Un editorial en el que se expresa la opinión de la Junta Directiva sobre alguna iniciativa o cuestión colegial considerado de interés.
- Dos entrevistas a personajes (geógrafos) de interés para el colectivo. Una primera (*Dialogando con...*) más larga pensada en representantes de instituciones o de colectivos considerados de interés para el Colegio, y una más corta (*Conoces a*) en la que se trata de acercar a los colegiados a alguna línea de trabajo o iniciativa innovadora.
- Una sección de reseñas (*Enredando...*) dónde se recogen 4 reseñas a espacios web de interés.



· Un *Ranking* con las noticias más visitadas en la web y redes sociales colegiales del mes anterior.

De este modo, a lo largo de 2013 han sido nueva los números de la revista publicados (todos los meses excepto agosto), dónde han aparecido más 40 noticias colegiales, 18 entrevistas, y 36 reseñas de interés.

A lo largo de 2014 se mantendrá la edición de la revista, y se tratarán de incorporar nuevas secciones como reportajes periódicos de interés.



5. REDES, PROYECCIÓN Y FUNCIÓN SOCIAL.

5.1 Compass, acciones geográficas para el desarrollo: cartografía colaborativa en Rwanda.

El pasado 27 de agosto, dió comienzo el primer proyecto de cooperación internacional al desarrollo del Colegio de Geógrafos, fruto del convenio de colaboración firmado en marzo de este mismo año con la ONGD Nueva Fraternidad de Torrevieja (Alicante), que lleva trabajando más de 40 años en proyectos educativos en Rwanda. El objetivo fue realizar dos actividades de cartografía colaborativa en las ciudades de Rukara y Butare con las herramientas de [OpenStreetMap](http://OpenStreetMap.org) (OSM), hasta el 12 de septiembre.

En ambos casos se realizó un curso formativo a estudiantes (de secundaria en Rukara y universitarios en Butare) que, posteriormente, procedieron al trabajo de campo para la toma de datos mediante walking papers, tratados con la aplicación JOSM y subidas a Internet en la página de OSM como mapamundi libre. El objetivo fue proporcionar a los ruandeses una cartografía de detalle realizada por ellos mismos que sirva para la gestión cotidiana de su territorio a las autoridades locales, a la vez que la Geografía se convierta en una posibilidad laboral para los estudiantes locales.



Por otro lado, la intención del Colegio de Geógrafos con este tipo de proyectos es que los geógrafos españoles puedan llegar a trabajar de forma activa en cooperación internacional para el desarrollo como ya están haciendo profesionales de otras disciplinas desde hace años.

El proyecto contó con financiación de la Subdirección de Cooperación Universitaria al Desarrollo de la Universidad de Alicante (www.ua.es) que, a través de su departamento de Análisis Geográfico Regional y Geografía Física, firmó un convenio de colaboración con la Universidad Nacional de Rwanda (www.nur.ac.rw), donde se coordinaron las tareas con el Dr. Emmanuel Havugimana, del departamento de Geografía.

El equipo de trabajo estuvo integrado por Antonio Prieto Cerdán, presidente del Colegio de Geógrafos y profesor asociado de la Universidad de Alicante; Valentín Castillo Salcines, vocal de proyectos de la junta directiva colegial y técnico SIG de la Universidad de Cantabria; Roberto Mas Martil, precolegiado y estudiante de Geografía en la Universidad de Alicante; y José Luis Baño Sánchez, representante de la ONGD Nueva Fraternidad de Torrevieja (Alicante).



5.2 III Galardón “Nueva Cultura del Territorio”

Desde el año 2009, la [Asociación de Geógrafos Españoles](http://www.asociaciondegeografos.es) y el Colegio de Geógrafos co-organizan bienalmente la concesión del Premio Nueva Cultura del Territorio, reconoce personas, entidades e instituciones que hayan contribuido de forma relevante al impulso de una ordenación y gestión del territorio fundamentada en valores de sostenibilidad ambiental, eficiencia económica y equidad social.

Con objeto de sistematizar y hacer más transparente la concesión de dicho premio, para esta tercera edición ambas instituciones aprobaron unas bases reguladoras del proceso de convocatoria y concesión del mismo en la cual tenían un papel protagonista los promotores del Manifiesto por Una Nueva Cultura del Territorio, representantes de la AGE y del Colegio y los galardonados en anteriores ediciones.

Finalizado el plazo de presentación de candidaturas y de emisión de votos, se concede el III Premio Nueva Cultura del Territorio a Don Ángel Cabo Alonso.

Entre los méritos que le han hecho merecedor del galardón, el jurado destaca:



Una andadura académica cargada de responsabilidades, entre los que cabe destacar el de Catedrático, Vicedecano y Decano de la [Facultad de Geografía e Historia de la Universidad de Salamanca](#), así como el de Director de Departamento de Geografía y del [Centro de Estudios Salmantinos](#).

Haber sido, desde la sencillez, la humildad y la generosidad, formador de varias generaciones de geógrafos, desde un punto de vista tolerante y antidogmático, pero sin dejar de lado el carácter multidimensional y complejo de la realidad que nos rodea.

Haber desarrollado una labor investigadora amplia y diversificada, centrada en la Geografía Agraria, en el mundo rural español, aunque también manifestó interés por la obra de otros geógrafos como Manuel de Terán, sobre las Fuentes de Información Geográfica, sobre la Geografía Física, Geografía de la Población, Geografía Industrial y por las relaciones entre la Geografía y la Historia.

Su carácter abierto a la colaboración científica y al intercambio internacional, como muestran las reuniones científicas que organizó, facilitando los contactos profesionales entre geógrafos españoles y portugueses.

Ser un gran favorecedor de prácticas sostenibles en el territorio, que han contribuido al fortalecimiento progresivo de una nueva cultura del territorio basada en la gestión responsable y sostenible de los recursos.

El acto de entrega tuvo lugar el día 5 de junio en Salamanca, en el Salón de Actos de la Facultad de Geografía e Historia de la Universidad de Salamanca y congregó a unas 150 personas (entre ellas un numeroso grupo de geógrafos de Castilla y León, Cantabria, País Vasco, Andalucía, Extremadura, Madrid e incluso de Canarias y Portugal), sirvió para rendir homenaje a una larguísima y fructífera trayectoria dedicada a la investigación y difusión del territorio de Castilla y León.



5.3 Co-organización del XXIII Congreso de Geógrafos Españoles.

Los días del 23 al 25 de octubre de 2013 se desarrolló en el campus universitario de la Universitat de les Illes Balears (Palma de Mallorca), el XXIII Congreso de Geógrafos Españoles, reunión bienal de la Asociación de Geógrafos Españoles (AGE) con la colaboración del Colegio de Geógrafos y organizado por el Departament de Ciències de la Terra de la Universitat de les Illes Balears.

La reunión, que tuvo una estructura mixta congresos/jornadas de campo, se desarrolló a lo largo de tres días, contando con tres ponencias, tres conferencias invitadas, dos mesas redondas, seis visitas o salidas de campo además de tener previsto un programa social, reuniones de grupos y la Asamblea



General de la AGE.

El Colegio de Geógrafos participó por medio de Valentín Castillo en la mesa redonda Globalización y Geografía, donde se dio difusión del proyecto de cooperación internacional Rwanda 2013.



5.4 III Informe de perfiles profesionales de los geógrafos españoles.

En estos primeros meses del año, queremos editar el III Informe de Perfiles Profesionales de la Geografía, que venimos realizando con carácter quinquenal desde 2003. Por esta razón se solicitó a los colegiados la cumplimentación y actualización de sus datos profesionales.

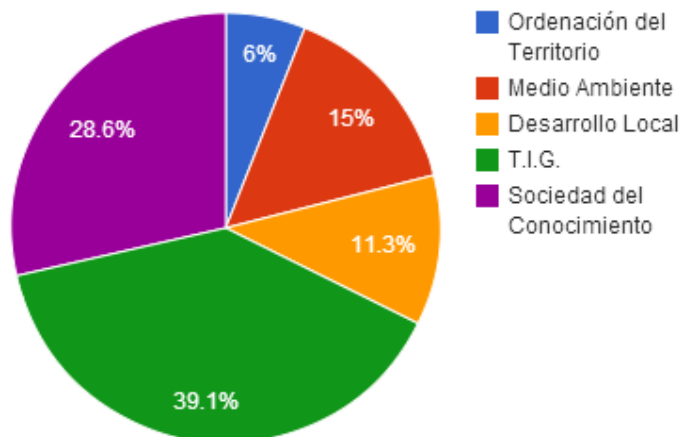
Para facilitar el trabajo, se elaboró e incorporó un cuestionario a la ventanilla virtual, para permitir la actualización por parte de los colegiados y su posterior adscripción a sus datos personales.

Una vez finalizado el periodo de recepción de cuestionarios, un total de 370 colegiados han cumplimentado la encuesta de perfiles profesionales, que culminará en el III Informe de perfiles profesionales de la geografía durante los primeros meses de 2014.

Los resultados obtenidos continuarán siendo utilizados como referencia para la difusión de los perfiles de la profesión a posibles contratantes, la defensa del ejercicio de la profesión, y la definición y mejora de los planes de estudio y prácticas profesionales de los títulos de grado. Del mismo modo, confiamos en que nos sirvan para articular las redes de trabajo temáticas y las acciones estratégicas para un mejor posicionamiento en determinados campos de trabajo que queremos comenzar a dinamizar a partir de 2014.



Distribución de ofertas por perfiles profesionales



5.5 Convenios de colaboración

Convenio con Geodiscover, S.L.

El pasado 7 de febrero de 2013, tuvo lugar la firma del convenio de colaboración entre el Colegio de Geógrafos y la empresa murciana Geodiscover S.L.U. por el cual ambas partes se comprometen a realizar las acciones pertinentes para cumplir con los objetivos del mismo como: acciones de divulgación, formación, gestión e investigación relacionadas con la Geografía que redunden en beneficio de ambas Partes.

La representación por parte del Colegio de Geógrafos la hizo el Delegado Territorial de la Región de Murcia, D. Joaquín Francisco Atenza Juárez por designación del Presidente del mismo D. Antonio Prieto Cerdán. Por parte de Geodiscover S.L.U. representó su gerente D. Carlos Agustín Pineda Martínez.





Convenio con ONGD Nueva Fraternidad de Torreveija (Alicante)

El El Colegio de Geógrafos firmó un nuevo convenio de colaboración con la asociación ONGD Nueva Fraternidad de Torreveija (Alicante) con el fin de desarrollar acciones conjuntas de cooperación internacional al desarrollo en Rwanda.

Nueva Fraternidad trabaja en materia de educación en Rwanda desde 1976 con apadrinamiento de niños en diferentes niveles de enseñanza.

El objetivo del convenio es que tres geógrafos y un miembro de la ONGD lleven a cabo un proyecto de cartografía colaborativa en las ciudades de Butare (dónde se trabajará con estudiantes de Geografía de la Universidad Nacional de Rwanda) y Rukara (en la que la actividad se desarrollará con estudiantes de enseñanza secundaria).

En ambos casos, los trabajos se centrarán en elaborar la cartografía de ambas ciudades mediante la utilización de técnicas de trabajo de campo y herramientas informativas vinculadas al proyecto OpenStreetMap, con el objetivo de ofrecer esta información a los ayuntamientos para que puedan realizar labores de planificación territorial y urbana.

El desarrollo de este primer proyecto, ha motivado que la junta directiva realice la propuesta de constitución de una ONG de geógrafos, incluida en el orden del día de la próxima asamblea general de Bilbao del próximo 16 de marzo.



Convenio con ACOMET

El pasado 11 de abril en Madrid se firmó un convenio de colaboración entre el Colegio de Geógrafos y [ACOMET \(Asociación de Comunicadores de Meteorología\)](#) con el fin de llevar a cabo futuras colaboraciones en actividades formativas y divulgativas. A la firma del convenio han acudido los presidentes de ambas entidades, Ángel Rivera por ACOMET y Antonio Prieto por el Colegio de Geógrafos además de Jonathan Gómez, vocal del Colegio de Geógrafos y Jose Miguel Viñas, secretario de ACOMET.





Nacida el pasado mes de diciembre de 2012, ACOMET nace por la iniciativa de un grupo de profesionales de la comunicación que creen posible e importante la mejora de la información de tiempo y clima en los medios de comunicación.

Convenio con Geolnet

El Colegio de Geógrafos suscribió un convenio de colaboración con GEOLNET, área de formación de la empresa GTMH Anufra, S.L., especializada en el terreno, las aguas y el medio ambiente. GEOLNET, es una plataforma formativa modalidad on-line, especializada en el desarrollo de cursos relacionados con los procesos de modelización, cálculo y gestiones en el sector del terreno, ingeniería del terreno y el medio hídrico.

El acuerdo ofrecerá condiciones de matriculación preferentes a colegiados, personal y colaboradores del Colegio de Geógrafos, que deseen realizar las actividades formativas organizadas por GEOLNET (Anufra, S.L.).



Convenio con Asociación de Vecinos de Delicias "Manuel Viola", Zaragoza.

El Colegio de Geógrafos firmó un convenio de colaboración con la Asociación de Vecinos de Delicias "Manuel Viola" de Zaragoza en un acto celebrado el pasado viernes.

El presidente del Colegio Antonio Prieto y el presidente de la Asociación José Luis Zúñiga firmaron el documento en el que se reconocían una serie de objetivos entre los que destacan el compromiso por parte del colegio con el asesoramiento en asuntos relacionados con el desarrollo urbano del barrio y con la puesta en marcha de la estación meteorológica instalada en la sede. Por otra parte la Asociación fomentará las relaciones entre ambas agrupaciones con espacios que propicien el encuentro e intercambio de opiniones y experiencias.





El convenio, vigente desde el viernes 14 de junio, queda abierto a las iniciativas de los colegiados para proponer actuaciones a realizar en un futuro.

Convenio con NTC Company

El Colegio suscribió un convenio marco de colaboración sin contraprestación económica con la empresa de viajes NTC Company para la realización de acciones de divulgación, formación, gestión e investigación relacionadas con la Geografía en el ámbito de la cooperación internacional al desarrollo, así como para la organización de viajes-expediciones y el asesoramiento en cuestiones geográficas. Una de las primeras iniciativas en las que se concreta dicha colaboración es la prestación de una oferta de viajes en condiciones ventajosas para colegiados y familiares.

De cara al futuro, cabe destacar también que en breve NTC Company vestirá algunos de sus coches de alquiler con el logo del Colegio, y que se está acabando de preparar una oferta de viajes científico-turísticos a distintos lugares de Sudamérica.



Convenio con Sociedad Geográfica de la Región de Murcia

El 21 de junio de 2013 se celebró en Los Pájaros Ateneo Huertano, una charla-cena con temática geográfica, que sirvió como acto de celebración de la firma del convenio de colaboración entre la Sociedad Geográfica de la Región de Murcia y el Colegio de Geógrafos de España.

El convenio fue suscrito por parte de la SGRM, por su presidente D. Juan Francisco Cerezo Torres, y por parte del Colegio de Geógrafos, por el Delegado Territorial en la Región de Murcia, D. Joaquín Francisco Atenza Juárez.

Este fue el primer acto conjunto de la Sociedad Geográfica de la Región de Murcia, La Delegación Territorial del Colegio de Geógrafos de la Región de Murcia, y la Delegación Territorial del Colegio de Geógrafos de la Comunitat Valenciana.





Para ello, el Presidente de la SGRM, Juan Francisco Cerezo Torres, nos deleitó con una charla audiovisual sobre Los desiertos del mundo y las travesías en bicicleta que ha realizado en todos ellos.

Convenio con ESRI España

El Colegio de Geógrafos de España firmó un acuerdo con [Esri España](#) con el que supone una declaración de intenciones por ambas partes. El convenio ofrece condiciones ventajosas concretas para sus integrantes, pero por encima de todo, sienta las bases de una relación de colaboración consolidada en la que puedan apoyarse a la hora de participar en eventos y/o otras actividades.

Las principales ventajas que este nuevo acuerdo ofrece consisten en la reducción de los costes de los cursos de formación impartidos por Esri España para todos sus empleados y colegiados en todos los cursos presenciales y online.

Además, todos los alumnos recibirán una licencia demo de [ArcGIS for Desktop](#), que permanecerá activa durante 6 meses después de la finalización del curso.

Esri España también colaborará en la [Olimpiada de Geografía de España](#), que organiza el Colegio de Geógrafos y se organizarán eventos específicos para geógrafos colegiados.



Convenio con AGRESTA

El Colegio de Geógrafos suscribió un convenio de colaboración con AGRESTA, empresa de ámbito estatal, centrado en el sector de la consultoría medioambiental y la formación.

El acuerdo ofrecerá ofrece la posibilidad de tramitar de manera gratuita las bonificaciones de hasta el 100% concedidas por la Fundación Tripartita a la formación.





5.5.9 Academia de Geografía e Historia de Guatemala

El Colegio de Geógrafos de España y la Academia de Geografía e Historia de Guatemala (AGHG) han firmado un convenio marco de colaboración entre ambas instituciones para organizar, promover y divulgar actividades formativas conjuntas relacionadas con la Geografía y la cooperación internacional al desarrollo. Por parte de la Academia guatemalteca ha firmado su presidenta, Barbara Knoke de Arathoon, mientras que por nuestro Colegio, lo ha hecho su presidente, Antonio Prieto Cerdán. El convenio tiene una duración de dos años, prorrogándose por períodos bienales de forma indefinida, salvo renuncia expresa de una o ambas Partes. Ambas instituciones han nombrado sendos delegados para la dinamización y gestión de las actividades dentro del convenio que son: José Juan Cano Delgado, miembro correspondiente de la AGHG, y Valentín Castillo Salcines, vocal de la junta directiva del Colegio de Geógrafos de España.

6. JUNTA DIRECTIVA.

6.1 Asamblea Ordinaria Colegio Oficial Geógrafos

El Colegio de Geógrafos celebró en Bilbao el el sábado 16 de marzo de 2013 su Asamblea General Ordinaria y la Junta Directiva.

La celebración de la Asamblea General contó con la presencia de colegiados vascos, así como colegiados que se desplazaron desde otras provincias cercanas como Castilla y León y Cantabria. En la Asamblea General que tuvo lugar en la Arrupe Etxea de Bilbao, se aprobó el nombramiento del nuevo vocal de la Junta Directiva, [Jonathan Gómez Cantero](#), la creación de una cuota reducida para parados y la ampliación del umbral de jóvenes colegiados, que pasa de 2 a 4 años desde la obtención del título.

Además de la aprobación del presupuesto y el acta anterior, se procedió a la aprobación del Código Deontológico del Colegio de Geógrafos y el Reglamento de Peritos Judiciales Geógrafos. Durante el transcurso de la Asamblea se dio inicio a la tramitación y constitución de la ONGD "COMPASS, acciones geográficas de cooperación", ONG surgida del Colegio de Geógrafos y cuyo primera actividad en 2013 va a ser un [proyecto de colaboración en Rwanda](#) para colaborar en materia de elaboración de cartografía en OpenStreetMap.





7. COOPERACIÓN Y ORGANIZACIÓN TERRITORIAL.

7.1 Vocabía de Relaciones Territoriales.

Esta vocalía fue creada en octubre del año 2009 con el objetivo de promover la colaboración entre las Delegaciones Territoriales, los Delegados y los Servicios Generales del Colegio de Geógrafos. Durante el ejercicio de 2013 se ha continuado con las habituales labores de avisos, comunicación de noticias y distribución de documentos de interés.

Se han atendido las peticiones de resolución de dudas de las Delegaciones y Delegados que lo han requerido, bien directamente, o poniéndoles en contacto con los responsables en cada caso dentro de los Servicios Generales y la Junta de Gobierno del Colegio. En este sentido, se ha distribuido información y documentación relativa a los objetivos de difusión del Colegio y del conocimiento de la profesión en los respectivos territorios (presentación del Colegio y de la profesión, informe de perfiles profesionales en formato editable para su adaptación según el territorio, etc). Asimismo se han difundido tanto las bases de participación como otra información útil sobre la logística de las Olimpiadas de Geografía, en colaboración con la vocal de la Junta de Gobierno encargada de su organización, María Zúñiga.

Se han coordinado la recopilación de memorias de actividad, presupuestos, planes de trabajo trimestrales e informes ejecutivos de resultados de las Delegaciones Territoriales y Delegados, ayudando en la difusión entre las diversas Juntas y personas responsables en el Colegio de los contenidos mínimos imprescindibles que estos documentos deben contemplar, favoreciendo el cumplimiento de los deberes colegiales.

Dentro de estas tareas, también se ha revisado la información sobre el Servicio de Visado que el colegiado puede consultar en la Web y, en colaboración con el vocal de la Junta de Gobierno, Valentín Castillo, se ha elaborado el Código Deontológico del Colegio.

Dentro de la campaña de visibilidad del colectivo comenzada en el ejercicio pasado, durante este 2013 se ha continuado recopilando datos de personas y entidades en forma de Directorios de contactos actualizados y fiable en múltiples asuntos de interés para el Colegio y sus colegiados. En esta ocasión se ha compilado la serie de personas que acuden a Comisiones de urbanismo, Medio Ambiente y asuntos relacionados en los distintos territorios y lo hacen en representación del Colegio, como por ejemplo la revista mensual "La leyenda del mapa mudo" o la propia memoria del ejercicio.