



COLEGIO DE GEÓGRAFOS

MEMORIA DE ACTIVIDADES 2012



1. GESTIÓN ADMINISTRATIVA Y FINANCIERA. (página 3)

- 1.1** Estado del colectivo: nº colegiados y distribución territorial.
- 1.2** Proceso de tramitación para la aprobación definitiva de los estatutos.
- 1.3** Registro Sociedades Profesionales.
- 1.4** Gestión administrativa y Atención al colegiado.
- 1.5** Estado de cuentas 2012.

2. SERVICIOS PROFESIONALES A COLEGIADOS. (página 12)

- 2.1** Servicio de Visado de Proyectos.
- 2.2** Servicio de Defensa de la Profesión.
- 2.3** Servicios Financieros.
- 2.4** Servicios Fiscales.
- 2.5** Servicio de ofertas de empleo.
- 2.6** Ventajas Sociales.

3. ENSEÑANZAS Y FORMACIÓN. (página 16)

- 3.1** Olimpiadas de la Geografía.
- 3.2** Vº Seminario sobre Enseñanza de la Geografía - AGE
- 3.3** Reunión sobre la Investigación en la Geografía Española - AGE
- 3.4** Curso de peritaje en Zaragoza.
- 3.5** Ley de Mejora de la Calidad Educativa.

4. INFORMACIÓN Y COMUNICACIÓN. (página 19)

- 4.1** Página Web.
- 4.2** Redes Sociales.



5. REDES, PROYECCIÓN Y FUNCIÓN SOCIAL (página 22)

5.1 Convenio IGN-CNIG

5.2 Declaración de Santiago: Associação Protuguesa de Geógrafos, Asociación Geógrafos Españoles, Colegio de Geógrafos de España.

5.3 Congreso Nacional Medioambiente –CONAMA 2012-.

5.4 Asociaciones de Jóvenes Geógrafos.

5.5 Convenio de colaboración con Eco-Unión.

5.6 Reuniones y encuentros.

5.7 Colaboración Universidad Autónoma de México

6. JUNTA DIRECTIVA. (página 26)

6.1 Asamblea Ordinaria Colegio.

7. COOPERACIÓN Y ORGANIZACIÓN TERRITOR. (página 26)

7.1 Vocalía de Relaciones Territoriales.

NOTA: MEMORIAS TERRITORIALES.

La Memoria de Actividades 2012 del Colegio de Geógrafos se completa con la incorporación de las memorias enviadas por las delegaciones territoriales a modo de anexo al presente texto.



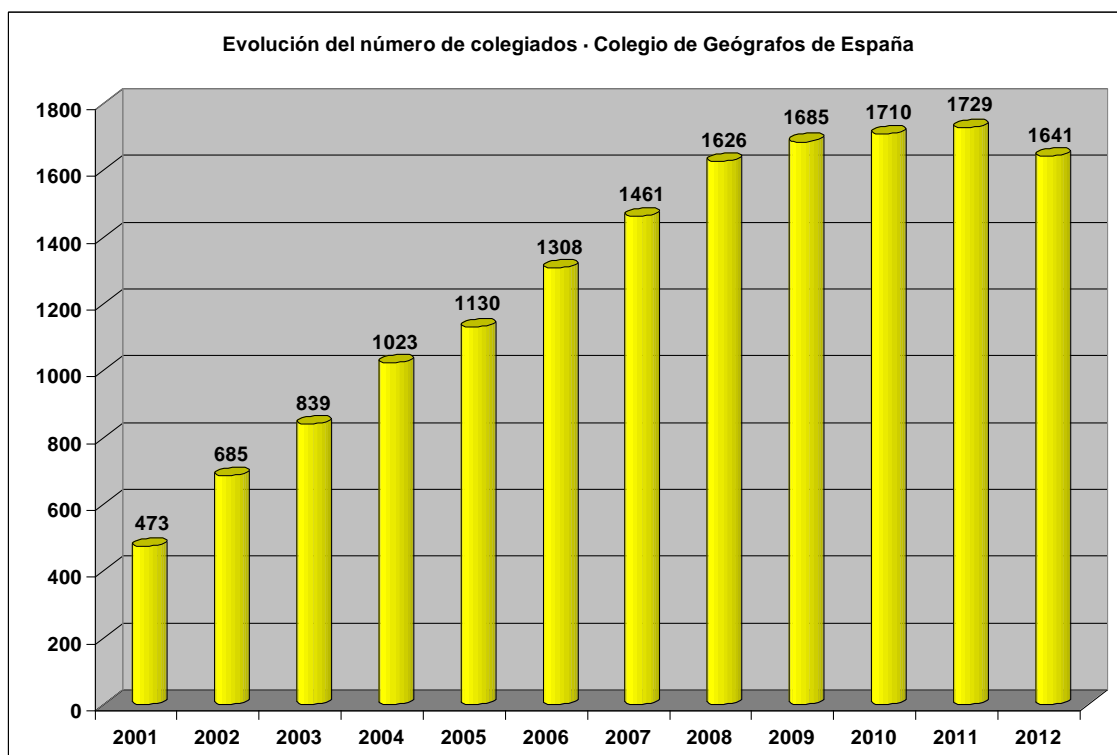
1. GESTIÓN ADMINISTRATIVA Y FINANCIERA.

1.1 Estado del colectivo: nº colegiados y distribución territorial.

Durante el año 2012 se han producido un total de 103 altas y 191 bajas, con lo que el número de colegiados a 31 de diciembre de 2012 es de **1641 colegiados**, lo que supone un descenso del **-5,09%** a lo largo del año. Las altas continúan en los mismos niveles en los últimos tres años, por encima de los 100 nuevos colegiados, mientras que la crisis económica se ha dejado notar en el número de bajas, aunque también hay que hacer constar que se ha producido un importante número de bajas por morosidad. La evolución de colegiados ha afectado de forma desigual según los territorios y, mientras que en las comunidades autónomas con delegación territorial constituida se ha producido un descenso del **-5,95%** (90 colegiados menos), la continua labor de los delegados territoriales ha motivado que todavía se haya producido un incremento del **+0,92%** (2 nuevos colegiados) en el resto de comunidades.

En el caso de los precolegiados, se ha producido un incremento del **15,66%**, alcanzándose los 96 precolegiados a 31 de diciembre de 2012. Por territorios, sigue destacando por número Catalunya (51 precol. y 53,43% del total), aunque se hace notar el significativo incremento de Madrid (18 precol. y 18,75% del total), que casi triplica en este año el número de precolegiados con motivo de la aplicación de convenio general de colaboración firmado entre el Colegio de Geógrafos y Geonopia, la asociación de jóvenes geógrafos de la Universidad Autónoma de Madrid.

EVOLUCIÓN Nº COLEGIADOS.





En efecto, las comunidades autónomas que cuentan con la figura de delegado territorial han experimentado crecimientos porcentuales significativos como ha sido el caso de Aragón (+5,88% y 3 altas), seguido de Murcia y Navarra, destacando la delegación territorial de Madrid (+3,64% y 6 altas). Sin embargo, el resto de las delegaciones territoriales experimentan crecimientos negativos, como sucede en Comunitat Valenciana (-13,79%), Castilla y León (-13,33%), Andalucía (-6,86%), Catalunya (-5,39%), Canarias (-5,77%), Illes Cantabria (-3,88%), Balears (-3,38%) y Galicia (-2,56%), aunque también ocurre en territorios como Asturias (-4,65%) y Extremadura (-5,26%). En general, las comunidades autónomas con delegación territorial constituida descienden un -5,95%, mientras que los territorios sin delegación incrementan colegiados en un +0,92%.

EVOLUCIÓN DEL NÚMERO DE COLEGIADOS POR CCAA.

CC.AA.	31/12/2008		31/12/2009		31/12/2010		31/12/2011		31/12/2012	
	Col.	Prec.	Col.	Prec.	Col.	Prec.	Col.	Prec.	Col.	Prec.
Andalucía (2002)	278	9	295	9	310	4	306	8	285	7
<i>Aragón (2008)</i>	31	0	42	0	52	0	51	0	54	0
Asturias	42	0	43	0	43	0	43	0	41	0
Balears (2004)	123	2	129	4	132	5	129	4	124	4
Canarias (2005)	115	1	109	2	102	2	104	1	98	1
Cantabria (2002)	127	1	95	0	91	2	90	1	88	1
<i>Castilla-La Mancha (2008)</i>	19	0	15	2	16	1	21	1	21	1
Castilla y León (2006)	86	2	95	1	104	1	105	3	91	5
Catalunya (2002)	404	26	449	29	449	35	445	51	421	51
Ceuta	0	0	0	0	0	0	0	0	0	0
Com.Valenciana (2003)	150	4	152	4	141	4	145	4	125	4
Extremadura	14	0	15	0	16	0	19	1	18	1
Galicia (2004)	69	3	71	1	72	1	78	1	76	2
Madrid (2010)	100	3	109	6	111	7	109	7	114	18
Melilla	1	0	1	0	1	0	1	0	1	0
<i>Murcia (2010)</i>	45	0	43	1	43	1	52	1	53	1
<i>Navarra (2010)</i>	4	0	5	0	7	0	8	0	9	0
<i>País Vasco (2012)</i>	17	0	16	1	19	0	21	0	21	0
Rioja	0	0	0	0	1	0	1	0	1	0
Portugal	1	0	1	0	0	0	0	0	0	0
CG	1625	51	1685	60	1710	63	1728	83	1641	96

- En negrita aparecen las delegaciones territoriales, con su año de constitución entre paréntesis
- En cursiva aparecen los delegados territoriales, con su año de nombramiento entre paréntesis

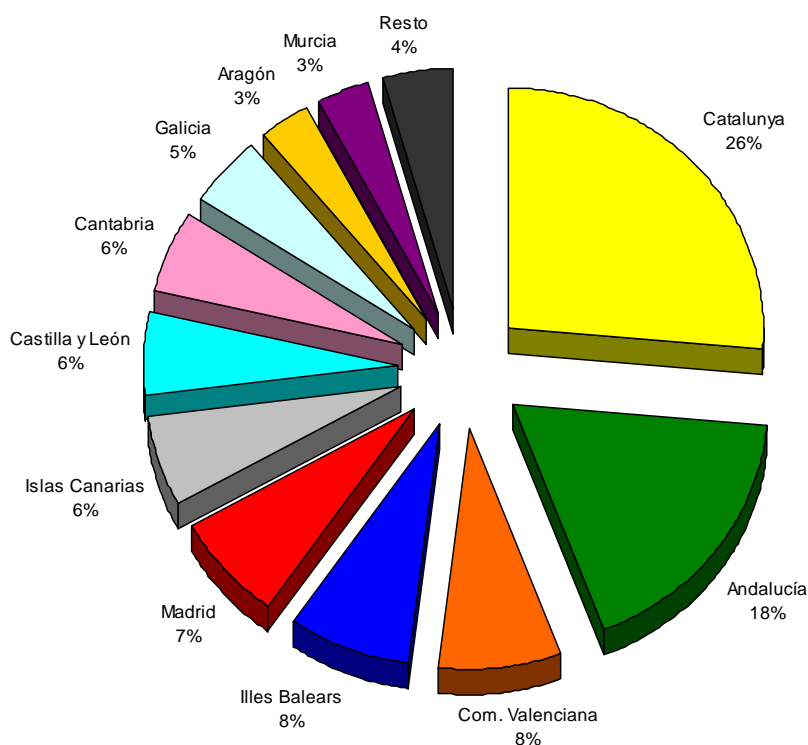
En relación con la **distribución territorial** del número de colegiados, se podría agrupar a las CC.AA. en tres grandes niveles:

- Un **primer nivel** formado por las dos CC.AA.: Catalunya (25,66% del total estatal) y Andalucía (17,37%), que continúan perdiendo peso específico relativo en el conjunto estatal con respecto a años anteriores, con 24 (-5,39%) y 11 colegiados (-6,86%) menos respectivamente



- Un **segundo** grupo, constituido por aquellas CC.AA. que representan entre un cuatro y un diez por ciento del colectivo, donde el colectivo se ha consolidado y se ha ido dinamizando en torno a la existencia de una delegación territorial, como son los casos de la Comunitat Valenciana (7,62%, con un importante descenso de 20 colegiados menos, que representan el -13,79%), Illes Balears (7,56%, con 5 colegiados menos y el -3,88%), Madrid (6,95%, con 4 colegiados más y un incremento del +3,64%), Castilla y León (5,55%, con un descenso de 14 colegiados menos y el -13,33%), Islas Canarias (5,97%, con 6 colegiados menos y el -5,77%), Cantabria (con un descenso de 2 colegiados y el -2,22%) y Galicia (4,63%, con 2 colegiados menos y el -2,56%).
- Un **tercer nivel**, asociado con aquellas CC.AA. con una representación territorial inferior al cuatro por ciento del total de colegiados, dónde se articula el colectivo en torno a delegados territoriales. En el año 2008 se nombraron a las personas que desempeñan estas figuras de gestión en Aragón (3,29%) y Castilla-La Mancha (1,28%); en el año 2010 se nombraron en la Región de Murcia (3,23%) y Navarra (0,55%); en el año 2011 se ha nombrado en Euskadi (1,28%); y se ha trabajado en los contactos en Extremadura (1,10%), donde se nombrará delegado territorial en el año 2013. El próximo objetivo es articular el colectivo de geógrafos en Asturias (2,5%) y La Rioja (0,06%).

**DISTRIBUCIÓN TERRITORIAL DE LOS COLEGIADOS
(31 DE DICIEMBRE DE 2012)**





1.2 Proceso de tramitación para la aprobación definitiva de los estatutos.

La tramitación y aprobación definitiva de los Estatutos del Colegio de Geógrafos fue uno de los objetivos contenidos en el programa electoral de la actual Junta Directiva de Gobierno. La consecución de dicho objetivo, al margen de la aprobación final del Ministerio de Fomento, necesita previamente el informe favorable de numerosos organismos ministeriales. En el mes de febrero de 2012, el Ministerio de Fomento remitió la documentación de las observaciones realizadas al Proyecto de Estatutos por las Comunidades Autónomas y las Ciudades Autónomas y, tras incorporar diversas cuestiones de forma, se remitió la propuesta de Estatutos modificada al Ministerio en el mes de mayo.

Por otra parte, en junio se remitió toda la normativa colegial a la Comisión Nacional de la Competencia, con cuya directora de investigación mantuvo una reunión el presidente del Colegio en el mes septiembre, con un resultado muy satisfactorio tanto en el proyecto de Estatutos como en otras cuestiones de defensa de la profesión de geógrafo por la Comisión.

En noviembre de 2012, se mantuvo una reunión con los técnicos del Ministerio de Fomento en la que expusieron la conveniencia de incorporar algunos aspectos aparecidos en los Estatutos del Colegio de Ingenieros Navales y Oceánicos, publicados en el B.O.E. el 6 de noviembre, que han sido los primeros en aprobarse tras la entrada en vigor de las legislaciones derivadas de la Directiva Bolkenstein de la Unión Europea. De esta forma, el 9 de enero de 2013, se entregó en el registro de entrada del Ministerio de Fomento la nueva propuesta de Estatutos colegiales para proseguir su tramitación ante el Consejo de Estado.

1.3 Registro Sociedades Profesionales.

La Ley 2/2007, de 15 de marzo, de Sociedades Profesionales, crea la figura de la *Sociedad Profesional* –entendida, en sus diferentes formas, como aquellas actividades económicas profesionales para cuyo desempeño se requiere titulación universitaria oficial o titulación profesional-. En relación con ello, obliga a las sociedades existentes que se dediquen a actividades profesionales a adaptar sus escrituras e inscribirlas en el registro mercantil y el registro de sociedades profesionales de cada uno de los colegios profesionales a los que pertenezcan o hayan de pertenecer sus socios profesionales. En consecuencia, también obligaba a los colegios profesionales a crear y gestionar su propio Registro de Sociedades Profesionales

En marzo de 2008 la Asamblea General del Colegio de Geógrafos aprobó la creación del Registro de Sociedades Profesionales del Colegio de Geógrafos, con objeto de cumplir la normativa vigente al efecto.

A lo largo de 2012 el Colegio de Geógrafos ha continuado gestionando la emisión de certificados y notificaciones pertinentes con objeto de posibilitar la adaptación de las sociedades al nuevo marco legal vigente y, posteriormente, su inscripción en el registro. No obstante, el número de solicitudes y de registros realizados ha sido muy inferior al inicialmente previsto, lo cual puede dar a entender de una parte que el número de colegiados socios profesionales de empresas no es muy significativo o incluso que la rigurosidad y exigencia de los registros mercantiles difiere de unos lugares a otros.



En este sentido a 31 de diciembre de 2012 son 22 las sociedades que han contactado con el Colegio para formalizar su adaptación a la ley, y solamente 13 las sociedades que han sido inscritas en el registro de Sociedades Profesionales del Colegio de Geógrafos. En 2012 se ha gestionado una inscripción nueva.

1.4 Gestión administrativa y Atención al colegiado.

A lo largo de 2012, desde la Secretaria del Colegio se ha continuado desarrollando las labores de gestión y atención institucional y administrativa con el apoyo del personal que desarrolla su labor profesional en la oficina ubicada en Barcelona, calle Muntaner 81, 6º-1ª, 08011 Barcelona, (TEL./ FAX: 93 4815073):

- Respuesta a las consultas de los colegiados y de todas las personas interesadas en la labor de la institución, entre las que podemos diferenciar:
 - Información previa a la colegiación para todos aquellos interesados
 - Solicitudes de los colegiados (relacionadas con solución de dudas y problemas relacionados con los trámites de colegiación una vez iniciados, con la petición de certificados de colegiación; con aclaraciones respecto al abono y cobro de las cuotas; con la responsabilidad, acceso o información con diversas actividades y servicios del Colegio; etc.)
 - Recepción y catalogación del registro documental y base de datos de colegiados: solicitudes y documentos solicitados (copia DNI, título universitario, domiciliación bancaria, etc.)
 - Incorporación y mantenimiento del censo y base de datos de geógrafos (colegiados y no colegiados)
 - Envío, distribución y difusión de información específica a través de correo electrónico (cursos, eventos, etc.)
 - Envío, distribución y difusión de información específica a través de correo postal (convocatoria de elecciones, asambleas territoriales del Colegio, etc.)
 - Interlocución con el Banco de Sabadell para la emisión del carnet a los colegiados, y seguimiento del proceso.
 - Convocatoria de peritos. Año 2012.
 - Revisión periódica del sistema de bases de datos.

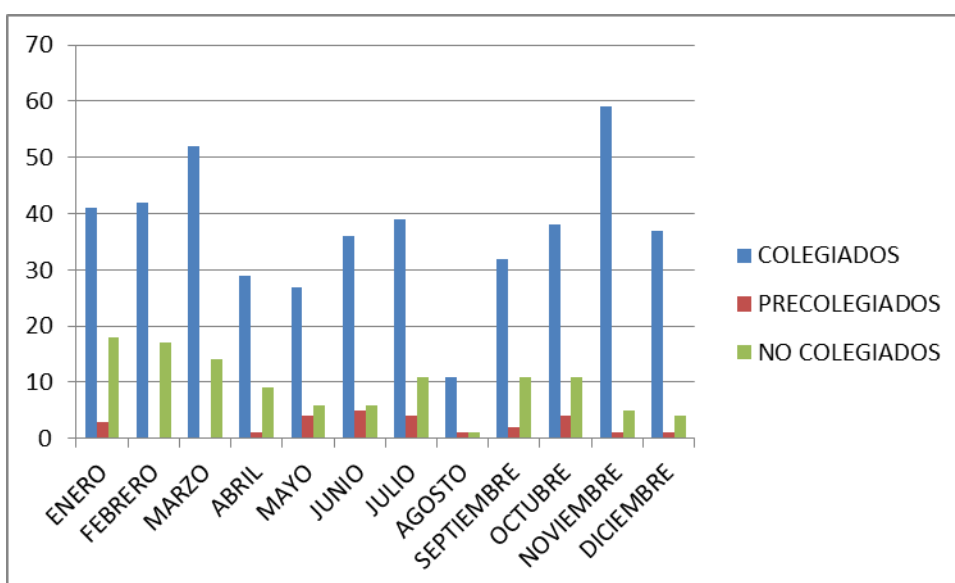
Finalmente, cabe destacar que a lo largo de 2012 se ha continuado protocolizando y registrando la atención a los colegiados. En este sentido, a lo largo de 2012 se han recibido en los diferentes correos electrónicos de atención al colegiado (info@, administración@, servicios jurídicos@ y servicios fiscales@) y teléfono, un total de 582 consultas (488 consultas en 2011). A continuación se muestra una explotación territorial, temporal y temática de las citadas consultas:



Distribución territorial de las consultas, según CCAA:

Distribución territorial de las consultas según CCAA	
Andalucía	101
Aragón	28
Asturias	11
Baleares	10
Canarias	44
Cantabria	18
Castilla y León	65
Castilla-La Mancha	24
Cataluña	78
Comunitat Valenciana	67
Extremadura	7
Galicia	19
La Rioja	
Madrid	50
Murcia	23
Navarra	3
País Vasco	13
otros (fuera de España)	4
España sin identificar CCAA	17

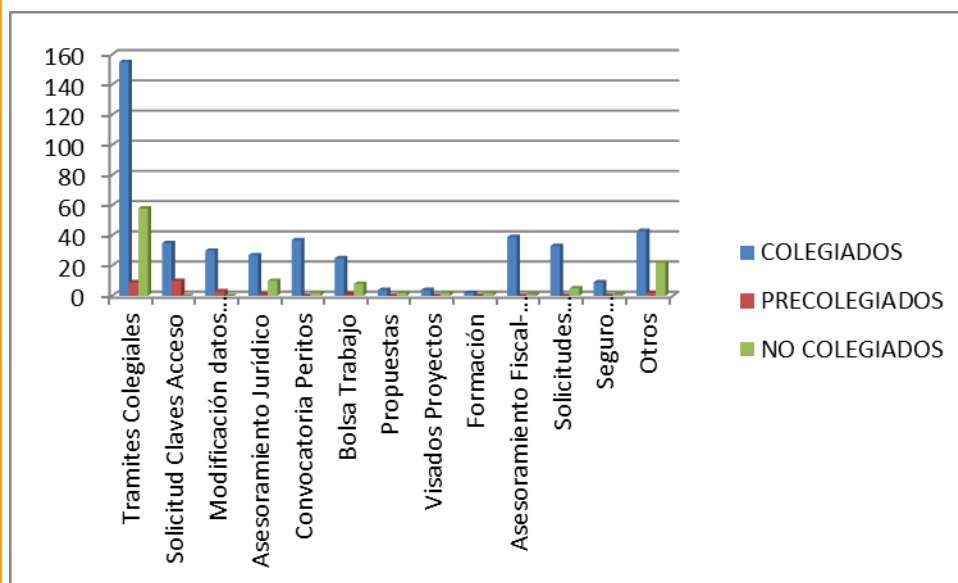
Distribución mensual de las consultas:





Sin incluir consultas de ventanilla única.

· Distribución temática de las consultas:



Colegio de Geógrafos

1.5 Estado de Cuentas 2012

Concepto	Propuesta 2012	Ejecución 2012	Balance	% Ejec.
0 INGRESOS	163.684,40 €	163.101,65 €	- 582,75 €	99,64%
1 Cuotas de colegiación	161.020,00 €	154.647,00 €	- 6.373,00 €	96,04%
11 Colegiados	160.000,00 €	153.307,00 €	- 6.693,00 €	95,82%
12 Precolegiados	1.000,00 €	1.340,00 €	340,00 €	134,00%
13 Colegiado Jubilado	20,00 €	- €	20,00 €	0,00%
2 Registro Sociedades Profesionales	141,60 €	141,60 €	- €	100,00%
3 Servicio de Hosting	424,80 €	424,80 €	- €	100,00%
4 Servicio de Visado	590,00 €	638,25 €	48,25 €	108,18%
5 Tasas por certificados colegiales	5,00 €	- €	5,00 €	0,00%
6 Patrocinios	1.500,00 €	7.080,00 €	5.580,00 €	472,00%
7 Subvenciones	1,00 €	- €	- €	0,00%
8 Intereses rendimiento CCC	1,00 €	- €	- €	0,00%
9 Plataforma Cursos Online	1,00 €	- €	- €	0,00%
10 Cursos	1,00 €	170,00 €	169,00 €	17000,00%
0 GASTOS	163.684,40 €	165.263,64 €	1.579,24 €	100,96%
1 Publicaciones	500,00 €	- €	500,00 €	0,00%
2 Servicios Jurídicos	7.200,00 €	7.822,57 €	622,57 €	108,65%
3 Servicios Fiscales y Laborales	3.000,00 €	3.610,07 €	610,07 €	120,34%
4 Nuevas Tecnologías	6.340,00 €	5.394,45 €	- 945,55 €	85,09%
41 Registro dominios	40,00 €	29,50 €	- 10,50 €	73,75%
42 Servidor dedicado	6.300,00 €	5.324,83 €	- 975,17 €	84,52%
5 Personal	28.000,00 €	27.544,91 €	- 455,09 €	98,37%
51 Comunicación: 2Téc. 20 h/sem	28.000,00 €	27.544,91 €	- 455,09 €	98,37%



6	Transferencias por cuotas a Delegaciones	62.400,00 €	58.226,38 €	- 4.173,62 €	93,31%
61	Andalucía	11.000,00 €	9.951,61 €	- 1.048,39 €	90,47%
62	Canarias	4.000,00 €	3.801,51 €	- 198,49 €	95,04%
63	Cantabria	4.500,00 €	4.301,77 €	- 198,23 €	95,59%
64	Castilla y León	3.800,00 €	3.906,35 €	106,35 €	102,80%
65	Catalunya	19.400,00 €	18.772,79 €	- 627,21 €	96,77%
66	Comunitat Valenciana	6.500,00 €	5.595,15 €	- 904,85 €	86,08%
67	Galicia	2.800,00 €	2.726,92 €	- 73,08 €	97,39%
68	Illes Balears	4.900,00 €	4.790,63 €	- 109,37 €	97,77%
69	Madrid	4.000,00 €	4.073,86 €	73,86 €	101,85%
70	Otras CC.AA.	1.500,00 €	305,80 €	- 1.194,20 €	20,39%
7	Seguro de Responsabilidad Civil	14.337,00 €	12.897,22 €	- 1.439,78 €	89,96%
8	Servicio de Visado	300,00 €	280,00 €	- 20,00 €	93,33%
81	Personal de Visado	250,00 €	200,00 €	- 50,00 €	80,00%
82	Pagos % DT	50,00 €	80,00 €	30,00 €	160,00%
9	Oficina de Trabajo - Barcelona	3.600,00 €	3.506,11 €	- 93,90 €	97,39%
10	Secretaría y Tesorería	425,36 €	394,64 €	- 30,72 €	92,78%
11	Juntas y Comisiones	4.500,00 €	4.089,73 €	- 410,27 €	90,88%
12	Dietas, desplazamientos y representación	500,00 €	2.017,52 €	1.517,52 €	403,50%
13	Congresos y Encuentros	2.402,00 €	7.490,15 €	5.088,15 €	311,83%
131	Olimpiadas de Geografía	1.900,00 €	7.490,15 €	5.590,15 €	394,22%
132	Actividades Jóvenes Geógrafos	500,00 €	- €	- 500,00 €	0,00%
133	Jornada Técnica	1,00 €	- €	- 1,00 €	0,00%
134	Otras Actividades	1,00 €	- €	- 1,00 €	0,00%
14	Costes bancarios	600,00 €	1.750,63 €	1.150,63 €	291,77%
141	Intereses/ comisiones	250,00 €	57,21 €	- 192,79 €	22,88%
142	Comisiones por transferencias	50,00 €	188,73 €	138,73 €	377,46%
143	Comisiones	300,00 €	997,25 €	697,25 €	332,42%
15	Impagos Cuotas	6.440,80 €	6.546,16 €	105,36 €	101,64%
16	Pagos a Ministerio de Hacienda (IVA)	1.100,00 €	1.653,87 €	553,87 €	150,35%
17	Reintegro Acuerdo Económico DT Cantabria	3.575,88 €	3.575,88 €	- €	100,00%
18	Remanente de caja 2011	18.463,36 €	18.463,36 €	- €	100,00%
				- €	
	INGRESOS	163.684,40 €	163.101,65 €		
	GASTOS	163.684,40 €	165.263,64 €		
	BALANCE			- €	2.161,99 €

Estado de cuentas de Servicios Generales. 2012

El ejercicio económico del año 2012, se cierra con un saldo negativo de **2.161,99 €** consiguiéndose así reducir considerablemente el saldo negativo acumulado de ejercicios anteriores

Ingresos

Cuotas de Colegiación: Durante el 2012 se han ingresado **6.373,00 €** menos de lo previsto por cuotas de colegiación, debido a las bajas producidas por la situación actual de crisis económica y las altas tasas de desempleo.



Registro de Sociedades Profesionales: Durante el 2012 se ha inscrito una empresa en el Registro de Sociedades Profesionales.

Servicio de Visados: Los proyectos visados durante este año han sido 8, de los cuales 4 han sido reconocimiento de firma y 4 visados ordinarios.

Patrocinio: Hay que destacar el patrocinio del **Instituto Geográfico Nacional** a la Olimpiadas Nacionales de Geografía, aportando para este fin, **7.080€**, que no aparecían en la propuesta inicial del presupuesto, ya que fue aprobado por el Instituto Geográfico Nacional después de haber tenido lugar la Asamblea de Murcia, donde se aprobó el presupuesto preventivo para el ejercicio 2012.

Gastos

La mayoría de las partidas presupuestarias han cumplido las previsiones aprobadas en la Asamblea. En algunas se ha conseguido reducir considerablemente el coste inicial, como es el caso de **Nuevas Tecnologías**, que se ha conseguido que hicieran un descuento importante sobre el precio pactado hasta la fecha.

Servicios Fiscales y Laborales: La desviación al alza de esta partida se ha debido a la subida del IVA al 21% lo que ha encarecido estos servicios sobre lo previsto.

Impago de Cuotas: A pesar de los esfuerzos realizados para reducir la morosidad, con avisos previos, facilidades de pago personalizadas, siguen produciéndose devoluciones de cuotas sobre las emitidas. En este año ha sido un 4,2% el porcentaje de cuotas devueltas sobre las emitidas.

Costes bancarios: Esta partida se ha triplicado, debido las nuevas comisiones impuestas por la emisión de los recibos de cuotas, que hasta la fecha no se cobraban. Se está negociando la compensación de estas comisiones ya cobradas y que a partir de ahora ya no se cobren comisiones por emisiones de recibos.

2. SERVICIOS PROFESIONALES A COLEGIADOS.

2.1 Servicio de Visado de Proyectos.

En el año 2012 ha continuado en funcionamiento el servicio de visado, si bien se nota un descenso considerable del número de proyectos visados, ya que de los 20 que se visaron en el 2011, este año se han visado 4 proyectos y se han realizado 4 reconocimientos de firma.

EVOLUCIÓN Nº PROYECTOS VISADOS							
CC.AA.	2006	2007	2008	2009	2010	2011	2012
Andalucía (2002)	2	4	3	6	3	3	1
Aragón	0	0	1	0	0	0	0
Asturias	0	0	0	0	0	0	0
Balears (2004)	0	3	1	2	3	2	2



Canarias (2005)	1	3	3	1	0	0	0
Cantabria (2002)	11	6	19	7	6	1	1
Castilla-La Mancha	0	0	0	0	0	0	0
Castilla y León (2006)	0	1	3	2	1	0	0
Catalunya (2002)	0	4	5	8	1	3	1
Ceuta	0	0	0	0	0	0	0
Com.Valenciana (2003)	26	36	36	21	14	7	1
Extremadura	1	3	0	1	0	0	0
Galicia (2004)	0	0	1	3	0	0	0
Madrid (2010)	0	0	0	0	0	0	0
Melilla	0	0	0	0	0	0	0
Murcia	2	11	12	1	3	4	2
Navarra	0	0	0	0	0	0	0
País Vasco	1	0	1	0	0	0	0
Rioja	0	0	0	0	0	0	0
TOTAL	44	71	85	52	31	20	8

En cuanto a la tipología de proyectos visados, continúan identificándose principalmente con cuestiones ambientales, inundabilidad o catastral-topográficas, fundamentalmente vinculadas a la obligación existente en algunas CCAA de visar específicamente algunas tipologías de proyectos.

2.2 Servicio de Defensa de la Profesión.

La dinámica de los servicios jurídicos del Colegio no es ajena a la coyuntura general del ejercicio profesional, la desaceleración del volumen general de la actividad profesional tiene un correlato evidente en el balance final. El descenso del número expedientes abiertos ha descendido sustancialmente con respecto a ejercicios anteriores, una tendencia que ya se había puesto de relieve en ejercicios anteriores pero mucho más acusada en el ejercicio de 2012 en el que sólo se han abierto 14 expedientes. En el año 2010 el volumen de consultas era de 80, lo que significa una reducción porcentual del 82.5%

La reducción se ha producido en los tres tipos de asuntos gestionados: consultas generales, asesoría y recursos. Podemos reseñar que, las consultas generales y la asesoría han mantenido un cierto volumen de actividad, por el contrario el número de recursos interpuestos prácticamente ha desaparecido, tan sólo se ha interpuesto un nuevo recurso contencioso administrativo relacionado con la Relación de Puestos de Trabajo de la Consejería de Medio Ambiente del Gobierno de Aragón. El resto de los expedientes abiertos se corresponde con consultas y asesorías.

TIPO DE EXPEDIENTE	OBJETO
Consulta	Oferta de empleo público en el Consorcio de Transportes de Sevilla
Consulta	Acceso de los geógrafos como profesores a los módulos de FP de Grado Superior
Consulta	Oferta de empleo público en el Ayuntamiento de La Granja de S.



	Ildefonso (Segovia)
Asesoría	Informe Delegación Illes Balears
Asesoría	Reclamación convocatoria de empleo público en Espacios Naturales Protegidos, SODEMASA (Aragón)
Consulta	Requisitos para ejercer como profesor de Geografía en la enseñanza privada
Consulta	Competencia para la realización de Estudios de Inundabilidad (Junta de Andalucía)
Asesoría	Competencia del geógrafo en materia de medio ambiente, Ayto. de Albaida
Asesoría	Reclamación en un concurso-oposición en la Universidad de León
Consulta	Reclamación concurso Plan General Alcoy (Alicante)
Consulta	Reclamación concurso Orientadores Laborales (Madrid)
Consulta	Reclamación acceso Guía de Turismo (Canarias)
Presentación Recurso Contencioso Administrativo	Relación de Puestos de Trabajo en la Consejería de Medio Ambiente del Gobierno de Aragón

La reducción del número de recursos interpuestos está directamente relacionada con la práctica desaparición de convocatorias de empleo público y el importantísimo descenso de la contratación pública (concursos) en las diferentes administraciones públicas, puesto que los recursos presentados se han referido de forma mayoritaria a las bases de convocatorias públicas en las que se limitaba o excluía el acceso de los licenciados en geografía. A pesar de la enorme reducción hay que señalar, por su envergadura, la apertura de un procedimiento contencioso contra la publicación de la Relación de Puestos de Trabajo de la Consejería de Medio Ambiente del Gobierno de Aragón en el que se recurren más de 15 plazas.

Continúan abiertos y en diferentes fases del procedimiento los Recursos Contenciosos iniciados en años anteriores: el recurso de casación en relación a la Relación de Puestos de Trabajo en el Gobierno Canario y el correspondiente a la competencia de los geógrafos para la elaboración de Evaluaciones Ambientales Estratégicas contra la Xunta de Galicia.

En este ejercicio hay que destacar el inicio de un cambio en la orientación de la defensa de la profesión. Se ha abierto una interesante vía de colaboración con la Comisión Nacional de la Competencia (CNC), cuyo ejercicio de competencias viene a coincidir sustancialmente con la orientación de la defensa de la profesión que desde el Colegio se ha implementado. Esta colaboración se ha sustanciado en el apoyo explícito de la Comisión Nacional de la Competencia frente a las diferentes Administraciones Públicas.

En el mismo sentido cabe destacar el trabajo interno realizado para avanzar en la reorientación de las actividades de defensa de la profesión, se han puesto en marcha mecanismos alternativos a la vía del recurso (informes específicos, participación en los proyectos legislativos, redefinición de los informes de perfiles profesionales...). Se trata de explorar otras alternativas que, por su alcance y proyección, creemos que pueden contribuir más eficazmente a la difusión y reconocimiento de las competencias de los profesionales de la Geografía. En este apartado hay que destacar el informe realizado para el Ministerio de Economía que, en la fase de consultas de la Ley de Servicios Profesionales.

En definitiva, el balance final del ejercicio se sustancia en torno a una reducción muy sustancial de los recursos jurídicos interpuestos, y al inicio de una reorientación en la defensa de la profesión a través de nuevos mecanismos.



2.3 Servicios Financieros.

En el marco del acuerdo de colaboración entre Colegio de Geógrafos y Banco de Sabadell, renovado en 2011, los miembros del colectivo profesional pueden acceder a un conjunto de productos y servicios financieros en condiciones exclusivas. De esta manera, se anuncia en la web colegial estos productos y servicios ofrecidos por el Banco de Sabadell y dirigido a las necesidades de autónomos, comercios y empresas. Las cifras resumen del servicio aportadas por el propio Banco de Sabadell son las siguientes:

Año	Cuentas		% CCC sobre col.	Tarjetas	% Tarjetas sobre col.
	Nº Col.	Corrientes			
2001	473	39	8,25%	0	0,00%
2002	685	45	6,57%	0	0,00%
2003	839	52	6,20%	0	0,00%
2004	1023	64	6,26%	0	0,00%
2005	1130	80	7,08%	0	0,00%
2006	1308	93	7,11%	0	0,00%
2007	1461	140	9,58%	16	1,10%
2008	1626	188	11,56%	40	2,46%
2009	1685	208	12,34%	78	4,63%
2010	1710	234	13,68%	127	7,43%
2011	1728	260	15,05%	104	6,02%
2012	1641	294	17,01%	97	5,91%

2.4 Servicios Fiscales.

A lo largo de 2012 se han continuado prestando los servicios fiscales y laborales, encargados tanto de las relaciones del Colegio de Geógrafos con la Agencia Tributaria y la Tesorería General de la Seguridad Social como de atender a las consultas realizadas por los colegiados referentes a temas fiscales y laborales.

Se han recibido y atendido un total de 40 consultas de colegiados fundamentalmente relacionadas con la resolución de dudas sobre formas contractuales, mercantiles, aumentando considerablemente este año consultas relacionadas con emprendedurismo, y como darse de alta de autónomo.

2.6 Servicio de oferta de empleo.

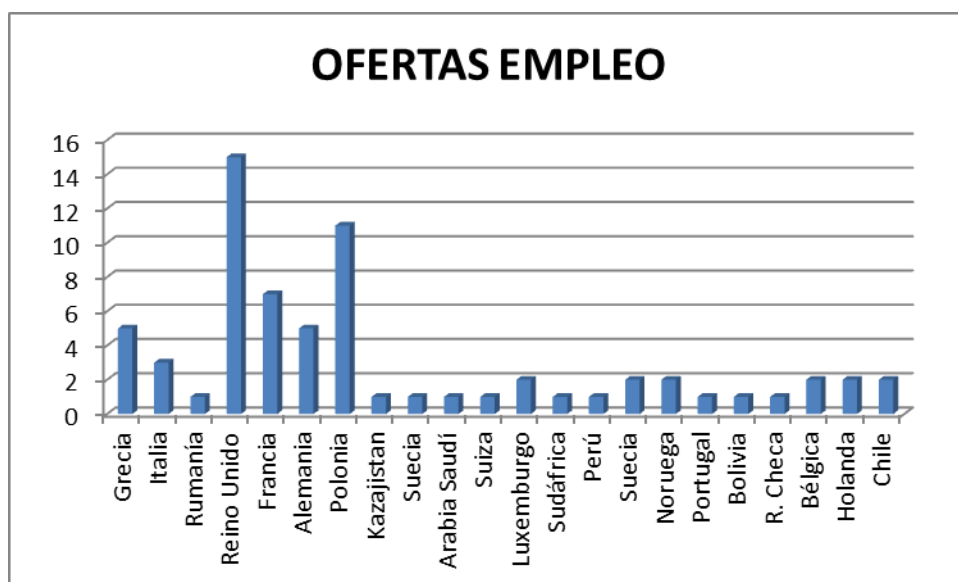
En 2012 se ha continuado prestando el servicio de muestra de ofertas de empleo a través de la página web del Colegio. Concretamente, a lo largo del año se ha informado al respecto de 203 ofertas de empleo relacionadas con la labor profesional de los geógrafos (por las 233 de 2011). Las fuentes de obtención de dichas ofertas se nutren de peticiones expresas de empresas e instituciones, boletines oficiales, buscadores de empleo, etc.

En relación con la distribución territorial de estas ofertas de empleo cabe destacar que en la Comunidad de Madrid, Cataluña y Andalucía se concentran las ofertas de empleo. También destacar el significativo aumento de ofertas que se encuentran fuera de España, siendo significativo su porcentaje y crecimiento.

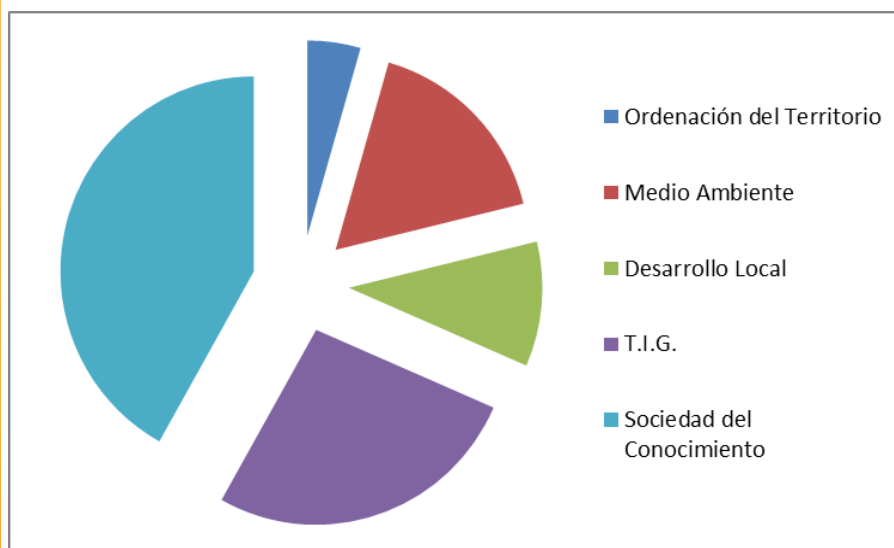


DISTRIBUCIÓN OFERTAS DE EMPLEO POR CCAA (2012).		
CC.AA.	Nº Ofertas	% Total
Andalucía (2002)	16	7,88%
Aragón	1	0,49%
Asturias	0	0,00%
Baleares (2004)	1	0,49%
Canarias (2005)	7	3,45%
Cantabria (2002)	0	0,00%
Castilla-La Mancha	3	1,48%
Castilla y León (2006)	8	3,94%
Catalunya (2002)	24	11,82%
Ceuta	1	0,49%
Com.Valenciana (2003)	10	4,93%
Extremadura	6	2,96%
Galicia (2004)	3	1,48%
Madrid	38	18,72%
Melilla	0	0,00%
Murcia	1	0,49%
Navarra	1	0,49%
País Vasco	4	1,97%
Rioja	7	3,45%
Fuera España	72	35,47%
TOTAL CG	203	100,00%

Ofertas de empleo fuera de España:



Por tipología de las ofertas de empleo señalar que la distribución de los perfiles profesionales es la siguiente:



- Desarrollo Local: 21
- Sociedad del Conocimiento: 85
- Medio Ambiente: 34
- Tecnologías de la Información Geográfica: 54
- Ordenación del Territorio y Urbanismo: 9

2.7 Ventajas Sociales.

A lo largo de 2012 se ha continuado contactando, tanto desde los Servicios Generales del Colegio como de las Delegaciones Territoriales, con empresas e instituciones que ofrecen productos o servicios relacionados con el ejercicio de la profesión, con el objetivo de establecer convenios que posibiliten el acceso en condiciones ventajosas a los colegiados.

En este sentido, se ha realizado un especial esfuerzo para mantener los convenios de colaboración con cadenas hoteleras. En este caso, cabe destacar que el Colegio de Geógrafos ha renovado los acuerdos con diferentes hoteles y cadenas hoteleras que disponen de alojamientos en toda la península (Silken, NH-Hesperia, H10, Hig Tech-Petit Palace Hoteles, etc.).

3. ENSEÑANZAS Y FORMACIÓN.

3.1 Olimpiada de Geografía 2012

La III Olimpiada de Geografía de España, se celebró en Teulada-Moraira (Alicante) durante los días 19 y 20 de abril de 2012. A la final acudieron cerca de una treintena de alumnos de segundo de Bachillerato de la Comunitat Valenciana (Alicante y Valencia), Illes Balears, Cantabria, Aragón, Madrid, Murcia y Navarra, ganadores de sus respectivas fases locales, en las que han participado más de 1.200



alumnos. La prueba se realizó el sábado 20 de abril y la ganadora fue Laura Estrella, de Madrid, el segundo clasificado Samuel Biener Camacho y el tercero José Ángel Quesada San Bartolomé, ambos representantes de Alicante. Los estudiantes estuvieron acompañados en Teulada-Moraira por tutores, profesores, familiares y representantes de las correspondientes Delegaciones Territoriales del Colegio de Geógrafos.



Colegio de Geógrafos

El viernes 19 de abril, las diferentes delegaciones fueron llegando a la ciudad de Alicante, donde fueron recibidas en el MARQ (Museo Arqueológico Provincial de Alicante) por el Sr. D. Alejandro Morant, diputado provincial de desarrollo local, el Sr. D. José Vicente Cabezuelo, vicerrector de alumnado de la Universidad de Alicante, el Sr. D. Jorge Olcina Cantos, decano de la Facultad de Filosofía y Letras, y el Sr. D. Antonio Prieto, presidente del Colegio de Geógrafos de España. Tras un almuerzo en los jardines del museo, los asistentes pudieron visitar la exposición permanente de fondos, así como la exposición temporal del "Tesoro de los Bárbaros". A media tarde, el grupo se trasladó en autobús a Moraira, donde fueron recibidos por el Sr. D. Antoni Bertomeu, alcalde de Teulada-Moraira, y el Sr. D. Gerson Beltrán, presidente de la delegación territorial del Colegio de Geógrafos en la Comunitat Valenciana; para, posteriormente, alojarse en el Albergue Juvenil de Moraira.

El sábado 20 de abril, a las 9:00 h. dio comienzo la prueba final de la III Olimpiada de Geografía de España con la acreditación de los participantes en el Espai Cultural La Senieta de Moraira, que finalizó a las 11:30 h. con un almuerzo para todos los asistentes. A las 12:30 h. se realizó la entrega de premios con la presencia del Honorable Sr. D. José Císcar, vicepresidente de la Generalitat Valenciana, así como el Sr. D. Antoni Bertomeu, alcalde de Teulada-Moraira, el Sr. D. José Ramón Valero, vicedecano de Geografía de la Facultad de Filosofía y Letras de la Universidad de Alicante. Al finalizar, todo el grupo se



trasladó al área recreativa de la Font Santa, donde fue recibido con música de dolçaina i tabalet y se ofreció una comida con la elaboración de paellas por gentileza de la Asociación de Amas de Casa de Moraira. Por la tarde, se realizó una visita guiada por el centro histórico gótico de Teulada, para volver a cenar al Albergue Juvenil de Moraira, con noche libre por la localidad.



Colegio de Geógrafos

Esta tercera edición, además de los patrocinios de las distintas universidades y empresas en las fases locales, la fase final contó con el patrocinio del Instituto Geográfico Nacional (IGN-CNIG), la Generalitat Valenciana, la Diputación Provincial de Alicante, el Ajuntament de Teulada-Moraira y la Universidad de Alicante, además de la colaboración del MARQ (Museo Arqueológico Provincial de Alicante), la Asociación de Amas de Casa de Moraira y el personal administrativo y técnico del Ajuntament de Teulada-Moraira.

3.2 Vº Seminario sobre Enseñanza de la Geografía - AGE



En julio de 2012 se celebró el Vº Seminario sobre Enseñanza de la Geografía en Secundaria, organizado por la AGE en las instalaciones de Getafe de Universidad Carlos III de Madrid. Entre otros temas, se abordó la actualización curricular en materia de climatología, así como los problemas de la Geografía en los estudios bilingües, realizándose prácticas sobre el uso del GPS en secundaria y bachillerato. La conferencia inaugural corrió a cargo del profesor Dr. D. Horacio Capel, de la Universidad de Barcelona. En representación del Colegio de Geógrafos estuvo en la mesa inaugural Antonio Prieto, presidente, impartiendo asimismo una ponencia sobre las actividades colegiales y la difusión de los perfiles profesionales de los geógrafos españoles. Posteriormente, Paloma Ibarra, de la Universidad de Zaragoza, expuso la iniciativa de la Olimpiada de Geografía como experiencia de éxito al conectar la enseñanza secundaria y las universidades con la profesión.



3.3 Reunión sobre la Investigación en la Geografía Española - AGE



El 12 de septiembre de 2012 se celebró una reunión en la sede del CSIC en Zaragoza sobre la investigación en la Geografía española, organizada por la AGE y contando con la presencia de los presidentes de sus grupos de trabajo y representantes de las universidades. El Colegio de Geógrafos estuvo representado por el presidente, Antonio Prieto que, junto a David Mongil, vicepresidente, ha redactado dos artículos de la futura publicación: el primero relativo a la propia institución colegial y el segundo a modo de conclusiones de la evolución de los últimos veinte años y la situación actual de la investigación geográfica española y la necesidad de intensificar la transferencia de sus resultados hacia los profesionales.

3.4 Curso de peritaje en Zaragoza

En Zaragoza, el 1 de Junio se realizó el curso de Peritaje organizado por el Colegio de Geógrafos. Con una duración de cuatro horas, fue impartido por Eugenio de Ezquerro Geógrafo y delegado territorial en Navarra. Asistieron unas 30 personas entre geógrafos y geólogos. Los contenidos del curso abarcaron desde los aspectos básicos acerca del peritaje: Inicio de trámites, informes periciales, la comparecencia en el juzgado, hasta análisis de casos prácticos.

3.5 Ley de Mejora de la Calidad Educativa

El Ministerio de Educación, Cultura y Deportes ha abierto una consulta pública para recibir aportaciones de la ciudadanía sobre el proyecto de reforma del sistema educativo a través de una nueva Ley, la LOMCE (Ley de Mejora de la Calidad Educativa). En este momento decisivo para la configuración del sistema educativo español para los próximos años, desde la Asociación de Geógrafos Españoles (AGE) plantean una consulta a los profesores de educación secundaria de la especialidad de Geografía e Historia para conocer su opinión sobre la situación de la **Geografía** en la actualidad y las mejoras que pudieran introducirse en la nueva Ley. Con las respuestas recibidas se elaborará un informe que se remitirá al Ministerio de Educación, Cultura y Deportes con propuestas sobre las materias de contenidos geográficos.

4. INFORMACIÓN Y LA COMUNICACIÓN.

4.1 Web del Colegio de Geógrafos.

El Colegio de Geógrafos en el año 2012 ha realizado difusión mediante su página web y sus diferentes perfiles sociales de un gran número de noticias y eventos relacionados con la actualidad colegial y de índole geográfica en general.

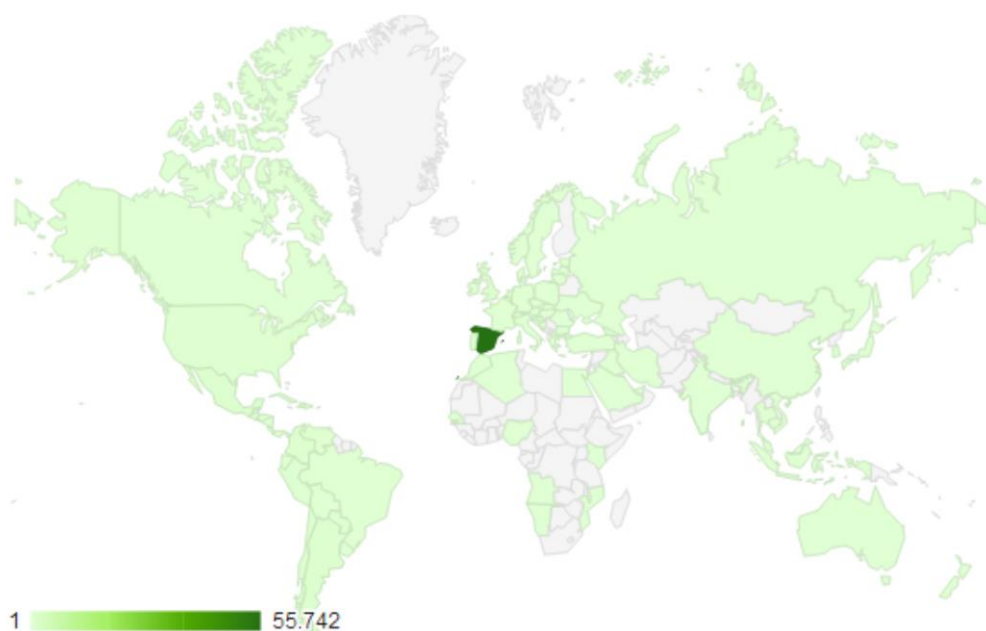
Mediante su página web ha dado difusión a más de 70 noticias relevantes a nivel colegial, 185 eventos geográficos (actividades formativas, seminarios, congresos,...) reorientando la difusión de ciertas novedades y actividades no colegiales a las redes sociales (twitter y facebook).



La página web www.geografos.org, se han recibido durante el año 2012 un número de 31.105 visitantes únicos, que han visitado un total de más de 180.000 páginas.

Estas visitas han tenido como procedencia geográfica en su mayoría España, recibiendo el 87% de visitantes, seguido de varios países de habla hispana – México (1,57%), Argentina (1,30%), Venezuela (0,76%) , Chile (0,76%) y entre los que se incluyen también a un gran número de visitantes desde Italia (1,19%), Estados Unidos (0,68%) y Portugal (0,62%). Incluimos estos países como visitantes mayoritarios, recibiendo visitas desde un total de 88 países.

Colegio de Geógrafos



Fuente: Google

Siguiendo la tendencia tecnológica de estos últimos tiempos se ha detectado un elevado incremento de la visita a la página web desde dispositivos móviles, tanto Smartphone como tablets.

Las fuentes desde las que el usuario llega a nuestra web son mayoritariamente los buscadores siendo Google a través desde el cual llegan el 55% de nuestras visitas pero sin descartar otros buscadores como Bing, Babylon, Yahoo, Ask. Tras los buscadores, los usuarios llegan mediante tráfico directo, redes sociales (Facebook y Twitter) y enlaces directos desde las webs de las Delegaciones Territoriales o departamentos de geografía de las diferentes universidades españolas.

Durante este 2012, el Colegio de Geógrafos ha continuado con la actualización del blog de las Olimpiadas de Geografía, y se está trabajando en una actualización del blog de posgrados para dotar de un mayor dinamismo al blog de posgrados en geografía (postgrados.geografos.org), así como una nueva página web mucho más dinámica, sencilla y orientada para satisfacer las nuevas necesidades.

4.2 Redes Sociales.

El Colegio durante 2012 ha continuado potenciando la difusión a través de los diferentes medios sociales (Twitter, Facebook y Google+) de las diferentes novedades geográficas, tanto novedades colegiales, actividades, formación, enlaces de interés, y noticias diarias aparecidas en los medios de comunicación.

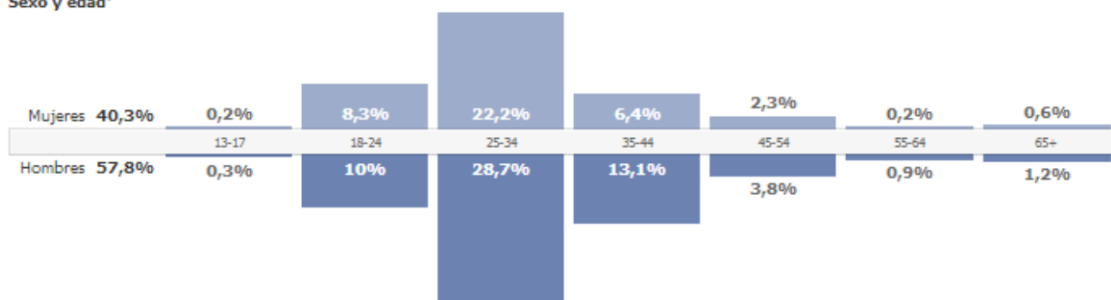


A través de las redes sociales el Colegio de Geógrafos está consiguiendo formalizar una comunidad bastante amplia de seguidores, que posibilita hacer llegar las novedades de interés geográfico de una manera mucho más directa y fomentando la interacción entre la comunidad geográfica y el propio colegio.

En la red Social Facebook, en el año 2012 se han alcanzado los 2000 seguidores que posibilitan que cada publicación realizada a través de la página de fans colegial alcance una difusión directa e indirecta que difícilmente se podría alcanzar mediante los métodos tradicionales de difusión y que permite a nuestros seguidores tener de manera más cercana y cómoda las novedades geográficas.

La distribución de seguidores mantendría esta tendencia por edad y sexo:

Sexo y edad²



Colegio de Geógrafos

Fuente: Facebook

Seguidores desglosados por territorio y localización

Países ²	Ciudades ²	Idiomas ²
1.474 España	178 Madrid, m	914 Español
83 Perú	120 Barcelona, Cataluña	764 Español (España)
77 Brasil	63 Zaragoza, Aragón	158 Catalán
60 Argentina	60 Sevilla	74 Portugués (Brasil)
60 Venezuela	57 Lima, Perú	39 Portugués (Portugal)
45 Colombia	56 Valencia, Comunidad Valenciana	34 Inglés (Reino Unido)
44 Chile	40 Málaga	32 Inglés (EE.UU.)
42 México	40 Santa Cruz de Tenerife	23 Gallego
40 Portugal	38 Santander, Cantabria	19 Italiano
19 Reino Unido	36 Valladolid	11 Vasco
14 Francia	32 Palma de Mallorca	5 Francés (Francia)
13 Costa Rica	32 Santiago de Compostela, Spain, Galicia	2 Francés (Canadá)
13 Italia	27 Bogotá, Colombia	1 Polaco
11 Estados Unidos de América	27 Mérida (estado), Mérida, Mérida, Venezuela	1 Búlgaro
9 Ecuador	26 Alicante, Comunidad Valenciana	1 Alemán
5 Bolivia	26 Murcia	1 Indonesio
5 Bélgica	21 San Cristóbal de La Laguna	1 Ruso
4 Países Bajos	20 Caracas, Distrito Capital, Venezuela	
4 Irlanda	19 México, D. F., México	
4 Alemania	19 Granada	

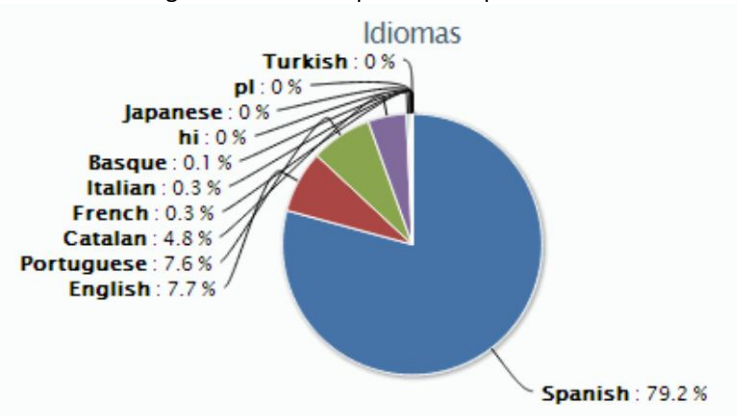
Fuente: Facebook

A través de su perfil de Twitter, el Colegio de Geógrafos sigue formando una gran comunidad de usuarios con más de 3500 seguidores, incrementando en casi 2000 nuevos seguidores la comunidad



twitter colegial en este último año, mediante esta red, los usuarios acceden a novedades geográficas de toda índole, recursos de formación, noticias digitales, además de por supuesto las novedades colegiales.

En esta gráfica se puede apreciar el idioma de nuestros seguidores.



Colegio de Geógrafos

Fuente: SocialBro

Difundiendo entre tweets y retwitts alrededor de 2000 publicaciones que han llegado de forma habitual a nuestros seguidores que de esta manera mantienen un contacto directo con la entidad y obteniendo información de las diferentes novedades sobre las materias geográficas por las que muestran interés, territorio, tecnologías de información geográfica, paisaje, becas, eventos... son algunas de las temáticas sobre las que versan las informaciones publicadas.

A través de diferentes hashtags el colegio ha continuado difundiendo en tiempo real algunos de sus actos más relevantes como las Olimpiadas de Geografía.

Como tarea para el próximo año en materia de redes sociales tenemos potenciar la red social Google +, donde hasta la fecha tenemos un núcleo muy reducido de seguidores, así como LinkedIn.

Otra herramienta web muy importante para la gestión colegial ha sido la Ventanilla única. Desde la puesta en funcionamiento de la nueva ventanilla única colegial a principios de 2012, se han formalizado más de 350 solicitudes, entre consultas y solicitudes de información como trámites colegiales: altas, precolegiaciones y bajas, además de añadir la posibilidad de cada usuario de gestionar sus datos manteniéndolos actualizados. A lo largo de los próximos meses se añadirán nuevos módulos para completar las diferentes necesidades colegiales.

5. REDES, PROYECCIÓN Y FUNCIÓN SOCIAL.

5.1 Convenio con IGN-CNIG

El 31 de enero de 2012 se firmó, en la sede del Instituto Geográfico Nacional en Madrid, el convenio general de colaboración entre IGN-CNIG y el Colegio de Geógrafos de España, que fue firmado por el director general Sr. D. Amador Elena Córdoba y el presidente Sr. D. Antonio Prieto Cerdán.

En este convenio se establecen programas de trabajo anuales en los que se recogen la realización de actividades conjuntas entre ambas instituciones, tales como la promoción y difusión de la Olimpiada de Geografía de España, la difusión de los materiales educativos en materia de Geografía con



los que cuenta el IGN-CNIG y el programa de formación de cursos on-line del IGN-CNIG dirigidos específicamente a geógrafos colegiados y precolegiados, así como la posible cesión de instalaciones.

5.2 Declaración de Santiago: Associação Portuguesa de Geógrafos. Asociación de Geógrafos Españoles. Colegio de Geógrafos de España



En el marco del Coloquio Ibérico de Geografía, el 26 de octubre de 2012 se celebró en Santiago de Compostela una reunión institucional entre los presidentes de la Associação Portuguesa de Geógrafos, Rui Pedro Juliao, de la Asociación de Geógrafos Españoles, Javier Martín Vide, y del Colegio de Geógrafos de España, Antonio Prieto Cerdán. Se acordó el inicio formal de una colaboración entre las tres instituciones ibéricas para coordinar actuaciones en materia de intercambio académico, relaciones profesionales y de proyección social de la Geografía, acordándose la celebración del Día Ibérico de la Geografía el 7 de junio, aniversario de la firma del Tratado de Tordesillas.

5.3 Congreso Nacional Medio Ambiente –CONAMA 2012-

En la actividad especial organizada el 27 de noviembre por Unión Profesional y presidida por su presidente, Carlos Carnicer, las profesiones mostraron, en el contexto del **Congreso Nacional de Medio Ambiente –CONAMA 2012-**, sus aportaciones a la consecución de los Objetivos de Desarrollo del Milenio (ODM).

La coincidencia de la celebración de este evento medioambiental meses después de que dichos Objetivos fueran revisados a propósito de la cumbre de Río+20 sirvió como punto de partida a la reunión de representantes de los sectores profesionales, expertos en temas de sostenibilidad y cooperación en Madrid por parte de Unión Profesional, coorganizador junto con la Fundación CONAMA de esta cita con el Desarrollo Sostenible.

Valentín Castillo, representante del Colegio de Geógrafos cerró el turno de ponencias, en el que a través de la explicación de uno de sus experiencias de cartografía colaborativa en Togo, reconoció que gracias a este tipo de acciones humanitarias, «a lo largo de los últimos quince años, los geógrafos han sido demandados en todo el mundo». La necesaria ordenación del territorio así como la transferencia de conocimientos que los profesionales llevan a cabo en cada una de estas cooperaciones supone un valor añadido más: «Los profesionales tenemos para aportar la experiencia del día a día, nuestro conocimiento».

5.4 Asociaciones de Jóvenes Geógrafos

XXXV Encuentro Nacional de Jóvenes Geógrafos

El XXXV Encuentro Nacional de Jóvenes Geógrafos se celebró en la Universidad de Murcia del 20 al 23 de febrero de 2012, organizado por GEOMUR (asociación de jóvenes geógrafos de Murcia) y promovido por el Foro de Asociaciones de Jóvenes Geógrafos (FAJG). La temática se centró en los riesgos naturales del Sureste peninsular y se dieron cita más de un centenar de estudiantes de Geografía




provenientes de diversos territorios (Asturias, Galicia, Ciudad Real, Alicante, Granada, Valladolid, etc.), quienes expusieron sus visiones y debatieron durante toda la semana. Las diferentes ponencias fueron impartidas por profesores expertos en esta materia como el Dr. D. Francisco López Bermúdez, el Dr. D. Francisco Calvo García-Tornel, la Dra. D^a Asunción Romero Díaz o el Dr. D. Francisco Belmonte Serrano, todos ellos de la Universidad de Murcia, junto al Dr. D. José Chacón Montero, de la Universidad de Granada, y el Dr. D. Jorge Olcina Cantos, de la Universidad de Alicante. La salida de campo se realizó en el litoral murciano, contando con la colaboración del Ayuntamiento de Mazarrón. El Colegio de Geógrafos estuvo representado por Joaquín Francisco Atenza Juárez, delegado territorial del Colegio de Geógrafos en la Región de Murcia.

XXXIII Taller Nacional de la FAJG

Los días 19 y 20 de octubre de 2012 se celebró el XXXIII Taller Nacional de la FAJG organizado en la Universidad de Alicante por GEA (asociación de geógrafos de Alicante) con el título "Caos en la gestión territorial de la provincia de Alicante". Las conferencias fueron impartidas por el Dr. D. Antonio Martínez Puche, D. Xavier Amat Montesinos y el Dr. D. Pablo Giménez Font, profesores de la Universidad de Alicante; mientras que la mesa redonda, moderada por D. Joaquín Palací Soler, tesorero de la delegación territorial del Colegio de Geógrafos en la Comunitat Valenciana, contó con la participación de Dr. D. Juan Antonio Marco Molina, junto a la arquitecta D^a Rosario Berjónm Ayuso, del estudio AR Urbanismo, y la abogada D^a Estefanía Martínez Martínez, jefa de territorio del Ayuntamiento de Aspe (Alicante). La salida de campo se realizó por el litoral meridional de la provincia de Alicante, visitando municipios de la comarca del Bajo Segura.

Convenio con GEA

El 6 de julio de 2012 se firmó el convenio de colaboración entre la Asociación de Geógrafos de Alicante (GEA) y el Colegio de Geógrafos para la realización conjunta de actividades formativas y el fomento de la Geografía, así como la posibilidad de precolegiación en condiciones preferentes de los jóvenes asociados. La firma del convenio se realizó por Juan José Peñas Sotorre, presidente de GEA, y por Antonio Prieto Cerdán, presidente del Colegio de Geógrafos de España.



Convenio con GEOMUR

El 12 de noviembre de 2012 tuvo lugar, en el Campus de La Merced de la Universidad de Murcia, la firma del convenio de colaboración entre la Asociación de Jóvenes Geógrafos de Murcia (GEOMUR) y el Colegio de Geógrafos, por el cual se comprometen a realizar actividades conjuntas permitiendo, también, la precolegiación en condiciones preferentes de los jóvenes asociados. La firma del convenio se realizó por Daniel Moreno Muñoz, presidente de GEOMUR, y por Antonio Prieto Cerdán, presidente del Colegio de Geógrafos de España, contando también con la presencia en





el acto de Joaquín Francisco Atenza Juárez, delegado territorial del Colegio de Geógrafos en la Región de Murcia.	
---	--

5.5 Convenio con Eco-Unión

El Colegio de Geógrafos ha firmado un convenio de colaboración con Eco-Unión, que ofrece ventajas a los colegiados en los diferentes cursos que ofrece en su programa educativo. Eco-Unión es una entidad medioambiental sin ánimo de lucro constituida en marzo de 2005 que, de acuerdo con sus estatutos de constitución, realiza proyectos para el fomento de la cultura medioambiental y la formación profesional en materia de sostenibilidad.

(Más información en www.eco-union.org).

5.6 Reuniones y encuentros

Comisión Nacional de la Competencia

El 11 de septiembre de 2012, el presidente del Colegio de Geógrafos de España, Antonio Prieto Cerdán, mantuvo una reunión con la subdirectora de vigilancia de la Comisión Nacional de la Competencia (CNC), Carmen Lillo, en la sede en Madrid de este organismo dependiente del Ministerio de Economía y Competitividad. En la reunión se trató la tramitación de los Estatutos definitivos colegiales y su adaptación a las recomendaciones de la CNC. Por otro lado, el presidente reclamó el apoyo de la CNC en las acciones de defensa de la profesión de geógrafo que se vienen realizando desde hace años por parte de los servicios jurídicos colegiales. En este sentido, se acordó iniciar una colaboración constante entre ambas instituciones frente a las diferentes Administraciones Públicas y otras profesiones excesivamente corporativas. En el año 2012 ya se han realizado por actuaciones conjuntas ante el Gobierno de Aragón.

Ministerio de Economía y Competitividad

El 19 de octubre de 2012, el presidente del Colegio de Geógrafos de España, Antonio Prieto Cerdán, mantuvo una reunión en el Ministerio de Economía y Competitividad sobre el proyecto de Ley de Servicios Profesionales. Por parte ministerial estuvieron presentes el subdirector general de Ordenamiento Jurídico Económico, Sr. D. Juan Manuel Rodríguez de Castro, y la consejera técnica de la Subdirección General, Sra. D^a Leticia Lorenzo Brito, que expusieron los objetivos y principales líneas estratégicas del proyecto de ley. En la reunión, el presidente del Colegio expuso la postura favorable de los geógrafos a la liberalización de nuestros sectores laborales frente a otros colectivos profesionales que todavía tratan de impedir la libre competencia de los geógrafos en el mercado, tanto en organismos públicos como en empresas privadas. El subdirector general solicitó que los servicios jurídicos colegiales le remitiesen un informe ejecutivo de los casos y sentencias jurídicas favorables obtenidas en estos años, así como una propuesta de redacción del articulado para considerar su incorporación al proyecto de ley. Por otro lado, el Ministerio de Economía ha incluido al Colegio de Geógrafos entre los colectivos que integran sus órganos consultivos.

Federación Española de Municipios y Provincias (FEMP)

El 5 de diciembre de 2012, el presidente del Colegio de Geógrafos de España, Antonio Prieto Cerdán, mantuvo una reunión con representantes técnicos de la FEMP en Madrid para tratar la participación profesional de los geógrafos en los cuerpos laborales de ayuntamientos, mancomunidades



y diputaciones. Asistieron Gema Rodríguez, subdirectora de Desarrollo Sostenible, Marta García, responsable del área de Urbanismo, y Luis Mecatti, coordinador del área de Medio Ambiente, que expresaron la total colaboración de la FEMP en las tareas que vienen desarrollando los servicios jurídicos del Colegio en materia de defensa de la profesión. Además, se acordó el inicio de una línea de trabajo entre ambas instituciones en materia de asesoría y formación en los ámbitos profesionales de los geógrafos españoles.

5.7 Colaboración Universidad Autónoma de México.

En septiembre de 2012, la Universidad Autónoma Metropolitana de México (UAM), se puso en contacto con el Colegio de Geógrafos para solicitar su colaboración en el proyecto de investigación titulado "Las Competencias profesionales del geógrafo en México". El mencionado proyecto, impulsado desde la Licenciatura de Geografía Humana de la UAM, tiene su objetivo en detectar las expectativas y conocimientos que tienen los estudiantes de la Licenciatura/Grado en Geografía en el transcurso de sus estudios respecto a las perspectivas profesionales de un geógrafo, conocer las carencias formativas que menoscaban esta inserción y afianzar las fortalezas que la actual formación provee. El proyecto, también indaga en los canales que estimulan la inserción laboral del geógrafo, las experiencias, emprendimientos y buenas prácticas que han potenciado la conectividad de los geógrafos con el mercado laboral.

6. JUNTA DIRECTIVA.

6.1 Asamblea Ordinaria Colegio Oficial Geógrafos

El 23 de Marzo, tuvo lugar en la Universidad de Murcia la Asamblea Ordinaria, entre los puntos que se trataron, se encuentra la aprobación de la memoria de actuaciones de 2011 así como la liquidación del ejercicio económico 2011 y se presentó el programa de actuaciones y presupuesto preventivo 2012. También se informó por parte del Presidente del estado de tramitación de los Estatutos definitivos.

En la misma jornada y previamente a la Asamblea tuvo lugar la reunión de secretarios y tesoreros.

7. COOPERACIÓN Y ORGANIZACIÓN TERRITORIAL.

7.1 Vocalía de Relaciones Territoriales.

Esta vocalía fue creada en octubre del año 2009 con el objetivo de promover la colaboración entre las Delegaciones Territoriales, los Delegados y los Servicios Generales del Colegio de Geógrafos.

Durante el ejercicio de 2012 se ha continuado con las habituales labores de avisos, comunicación de noticias y distribución de documentos de interés. Se han atendido las peticiones de ayuda o resolución de dudas de las Delegaciones y Delegados que lo han requerido, bien directamente, o poniéndoles en contacto con los responsables en cada caso dentro de los Servicios Generales y la Junta de Gobierno del Colegio, básicamente dando respuesta y tramitando solicitudes específicas en asuntos relacionados con:

- El intercambio de documentación, para llevar a cabo los objetivos de difusión del Colegio y del conocimiento de la profesión en los respectivos territorios (presentaciones del Colegio y de la profesión, dossier de perfiles profesionales en formato editable para su adaptación según el territorio, etc.).



- El envío de material (puesto a disposición de todo el Colegio por parte de la Delegación Territorial de Cantabria) y colaboración en la organización de una Mapping Party en la Delegación Territorial de la Comunidad Valenciana.

- La colaboración con los nuevos Delegados del Colegio para estudiar posibles vías de desarrollo y promoción de la profesión, analizar potenciales estrategias de actuación en sus ámbitos territoriales de trabajo, etc.

- La información sobre el protocolo de funcionamiento y organización de cada una de las Olimpiadas de Geografía Autonómicas (traslado de solicitud a la Vocalía pertinente para la obtención de las bases de participación, fichas de inscripción, logística de las celebraciones, etc.).

Además, dentro de la campaña de visibilidad del colectivo, durante este año se ha comenzado a recopilar datos de personas y entidades para tener unos Directorios de contactos actualizados y fiables en múltiples asuntos de interés para el Colegio y sus colegiados. En este primer caso se ha compilado la serie de responsables (por parte del Colegio, de las Delegaciones Territoriales o territorios con Delegados, de las Universidades o Distritos Universitarios, de las Pruebas de Acceso, etc.) que intervienen o habrían de intervenir en la organización de las Olimpiadas Territoriales de Geografía hasta el momento.