

COLEGIO DE
GEÓGRAFOS



DELEGACIÓN DE MADRID

Memoria de Actividades 2017



Delegación Territorial del Colegio de Geógrafos en Madrid

web madrid.geografos.org
correo electrónico madrid@geografos.org
twitter [@ColeGDTM](https://twitter.com/ColeGDTM)
Instagram [@delegacionmadrilena](https://www.instagram.com/delegacionmadrilena)
Síguenos también en facebook

Junta de Gobierno

PRESIDENTA: *Casilda Cabrerizo Sanz*

VICEPRESIDENTE: *Luis Ricardo Velázquez Chena*

SECRETARIO: *Miguel Ángel García Fernández*

TESORERO: *Pablo Fidalgo García*

VOCALES: *María José Soto Zabalgogezcoa*
Belén González de la Torre
Pedro López Nieva

Memoria de Actividades 2017

COLEGIO DE
GEÓGRAFOS



DELEGACIÓN DE MADRID



Índice

1. Gestión administrativa y financiera.....	4
1.1. Junta de Gobierno.....	5
1.2. Estado del colectivo.....	6
1.3. Gestión administrativa y atención al colegiado.....	7
1.4. Estado y ejecución de las Cuentas 2017.....	10
2. Actividades realizadas en el año 2017.....	12
2.1. Seminario Internacional EntrePliegues4.....	12
2.2. VII Olimpiada de Geografía de Madrid.....	13
2.3. VIII Olimpiada de Geografía de España.....	16
2.4. Taller de Trabajo DTM “Repensando la funcionalidad y el modelo de la delegación madrileña del Colegio de geógrafos”.....	18
2.5. Semana de la Ciencia 2017.....	20
Itinerario geográfico por el Parque Regional del Sureste.....	22
Itinerario geográfico por el Parque Nacional de la Sierra de Guadarrama.....	23
3. Información y comunicación.....	26
3.1. Web.....	26
3.2. Página de Facebook.....	26
3.3. Página de Twitter.....	27
3.4. Publicación de resultados de la encuesta a los geógrafos colegiados, precolegiados y no colegiados de la C. de Madrid.....	29
3.5. Boletín de actividades	31





1. GESTIÓN ADMINISTRATIVA Y FINANCIERA

Como en años anteriores, y cumpliendo con nuestras obligaciones, presentamos la Memoria de Actividades del año 2017, donde se recoge toda la información relativa a la gestión administrativa y financiera de la Delegación madrileña, a la comunicación llevada a cabo con los colegiados y con el resto de la sociedad, así como a las actividades realizadas durante el pasado año.

En este año, se han consolidado con muy buena recepción la participación en la Semana de la Ciencia de Madrid, así como una serie de actividades, tanto de carácter más lúdico, como formativas que se han realizado, y que siguen en la misma línea que las realizadas en años anteriores. Así mismo, hemos conseguido, de la mano de las universidades madrileñas, una elevada participación de los centros de educación secundaria en la Olimpiada de la región.

En materia presupuestaria, nos hemos basado en dos premisas: la transparencia de las cuentas y la eficiencia en el gasto. Y por último, cabe destacar el incremento que venimos experimentando del número de colegiados/as.

A este respecto, es importante señalar además que este incremento está suponiendo un proceso de rejuvenecimiento del colectivo. De la misma manera que en ediciones anteriores, aprovechamos la Memoria para agradecer a todas las personas que creen en la actividad que realiza el Colegio de Geógrafos y que nos apoyan con diferentes acciones y recursos.





1.1. JUNTA DE GOBIERNO

Durante el año 2017, la Junta de Gobierno de la Delegación Territorial de Madrid (DTM) del Colegio de Geógrafos ha estado compuesta por las siguientes personas:

PRESIDENTA:

Casilda Cabrerizo Sanz (colegiada nº 1770)

VICEPRESIDENTE:

Luis Ricardo Velázquez Chena (colegiado nº 1124)

SECRETARIO:

Miguel Ángel García Fernández (colegiado nº 0127)

TESORERO:

Pablo Fidalgo García (colegiado nº 0777)

VOCALES:

María José Soto Zabalgogeoazcoa (colegiada nº 1120)

Belén González de la Torre (colegiada nº 2343)

Pedro López Nieva (colegiado nº 1117)

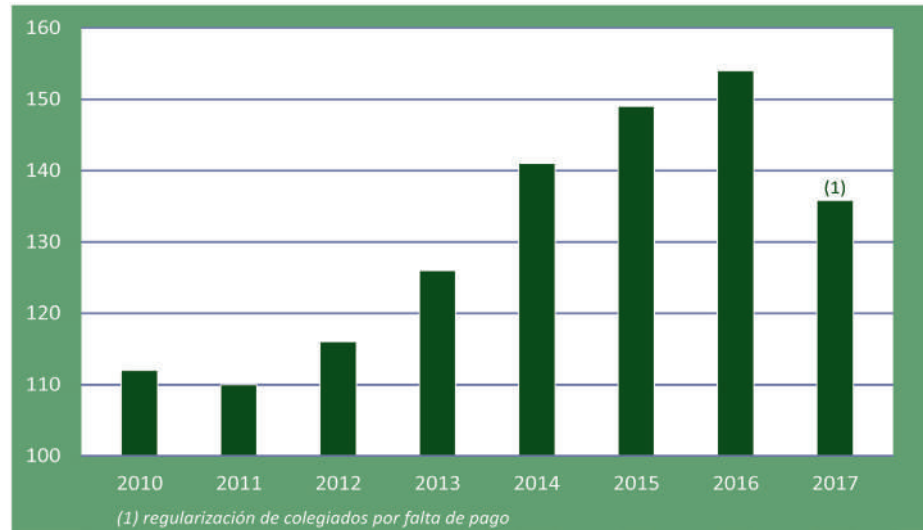




1.2. ESTADO DEL COLECTIVO

A 31 de diciembre de 2017, el número de colegiados en la DTM del Colegio de Geógrafos es de 133, inferior al de años anteriores, debido al proceso de regularización por falta de pago de las cuotas colegiales realizado este año.

Figura 1.
Evolución del número de colegiados
en la Comunidad de Madrid



Con respecto al año anterior, el número de bajas ha sido de 7 en 2017, el número de altas ha sido superior (+21) arrojando un saldo positivo bruto de +14, resultado previo al trasvase de colegiados entre Comunidades por cambio de domicilio y la regularización de bajas de oficio, quedando finalmente la cifra de 133 colegiados activos. En cuanto a la figura del precolegiado actualmente (2017) existen 3 en la delegación.





1.3. GESTIÓN ADMINISTRATIVA Y ATENCIÓN AL COLEGIADO

JUNTAS DE GOBIERNO

Durante el año 2017, la Junta de Gobierno de la DTM del Colegio de Geógrafos se ha reunido en cuatro ocasiones:

- Junta Directiva nº 1. Lunes, 13 de febrero de 2017
- Junta Directiva nº 2. Martes, 25 de julio de 2017
- Junta Directiva nº 3. Sábado, 28 de octubre de 2017
- Junta Directiva nº 4. Jueves, 21 de diciembre de 2017
- Junta Directiva nº 1 especial peritos judiciales geógrafos. Martes, 5 de diciembre de 2017
- Junta Directiva nº2 especial peritos judiciales geógrafos. Jueves, 21 de diciembre de 2017

ASAMBLEA GENERAL

La Asamblea General Territorial Ordinaria de la DTM se celebró el viernes, 24 de marzo de 2017 sala de juntas de la Delegación de Madrid del Colegio de Geógrafos en Calle San Bernardo 12, 2º dcha.

El orden del día que se presentó fue el siguiente:

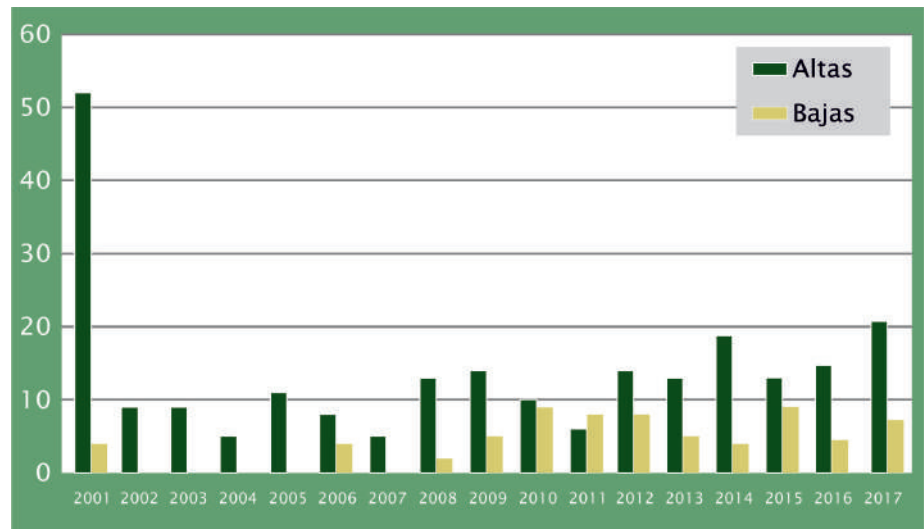
1. Aprobación del acta de la anterior Asamblea de la Delegación madrileña (08/04/2016).





2. Presentación y situación actual de la Delegación de Madrid.
3. Aprobación de la Memoria de Actividades 2016.
4. Liquidación del ejercicio económico 2016.
5. Programa de Actuación previsto 2017.
6. Propuesta de presupuesto preventivo 2017.
7. Ruegos y preguntas.

Figura 2.
Evolución de altas y bajas de colegiados en la Comunidad de Madrid



GESTIÓN ADMINISTRATIVA

Durante 2017 se han tratado 3 consultas realizadas por los colegiados a través de la Ventanilla Única del Colegio de geógrafos y múltiples consultas directas al secretario de la delegación de 16 colegiados





GESTIÓN PERITOS JUDICIALES

En la convocatoria 2017–2018 se han presentado 7 solicitudes todas correctas y en plazo. Estas 7 solicitudes han sido enviadas al TSJM en enero de 2018.

BOLSA DE EMPLEO

La bolsa de empleo ha continuado activa a lo largo del año. El acceso a este portal de empleo, dirigido tanto a los colegiados madrileños como de otras Delegaciones, se encuentra restringido por una clave que se facilita a los colegiados que la solicitan a través del correo electrónico madrid@geografos.org

PERSONAS Y ENTIDADES COLABORADORAS

Para la realización de la VII Olimpiada de Geografía de la Comunidad de Madrid 2017 la DTM, bajo la coordinación de la Presidenta Casilda Cabrerizo, ha contado con la colaboración de:

- UNIVERSIDAD CARLOS III DE MADRID

Para la realización de la VII Olimpiada de Geografía de Madrid la universidad cedió en el Campus de Getafe las aulas donde se realizó la prueba y el salón de Grados. Además se contó con la colaboración de los siguientes miembros de esta universidad: Carlos Manuel Valdés, Jacobo García Álvarez, Pablo Fidalgo García, María Ra-





món Gabriel, Paula Saavedra Trigueros y Paula Bordonada.

- UNIVERSIDAD COMPLUTENSE DE MADRID. Libertad Troitiño Torralba.
- UNIVERSIDAD AUTÓNOMA DE MADRID: Antonio Palacios García e Isabel Chumillas Rodríguez.
- INSTITUTO GEOGRÁFICO NACIONAL (IGN)

Desde el año 2012, y como resultado de un convenio firmado con el Colegio de Geógrafos, el IGN se ha convertido en el principal patrocinador de las Olimpiadas de Geografía, otorgando fondos económicos y premios tanto para las fases regionales como para la estatal.





1.4. ESTADO Y EJECUCIÓN DE LAS CUENTAS DEL AÑO 2017

El saldo de ingresos y gastos en 2017 arroja un balance positivo de 2.245,64 €. El gasto se ha concentrado en dos partidas principalmente:

- Las olimpiadas de geografía (58,38%). Financiadas en sus fases regional y nacional.
- Actividades formativas y divulgativas (20,59%). La realización de la mayor parte de las actividades por colegiados de nuestra delegación ha supuesto una disminución en los costes de la realización de las actividades.

Este año se ha mantenido la situación con respecto a los ingresos pendientes por parte de los servicios generales de Colegio de Geógrafos de España, aunque el remanente de caja permite afrontar todos los gastos necesarios del nuevo ejercicio.

Ingresos	Previsto	Ejecutado	Balance
Cuotas de colegiación	5.604,00 €	5.691,48 €	87,48 €
Servicio de Visado	0,00 €	0,00 €	0,00 €
Patrocinios	0,00 €	0,00 €	0,00 €
Ingresos por cursos	200,00 €	0,00 €	-200,00 €
Intereses Bancarios	0,00 €	0,00 €	0,00 €
TOTAL INGRESOS	5.804,00 €	5.691,48 €	-112,52 €

Gastos	Previsto	Ejecutado	Balance
Publicaciones y web	500,00 €	- €	-500,00 €
Sede, secretaría y tesorería	1.000,00 €	316,78 €	-683,22 €
Juntas y Comisiones	300,00 €	382,94 €	82,94 €
Dietas, desplazamientos y representación	200,00 €	- €	-200,00 €
Olimpiadas de Geografía	1.500,00 €	2.011,59 €	511,59 €
Actividades formativas y divulgativas	2.000,00 €	709,53 €	-1.290,47 €
Costes bancarios	25,00 €	25,00 €	0,00 €
TOTAL GASTOS	5.525,00 €	3.445,84 €	2.079,16 €





2. ACTIVIDADES REALIZADAS EN 2017

A lo largo del año 2017 la Delegación Territorial de Madrid (DTM) del Colegio de Geógrafos ha organizado y participado en las siguientes actividades:WW

Seminario Internacional EntrePliegues4 Patrimonios y turismos urbanos

7 Y 8 DE MARZO DE 2017 UNIVERSIDAD AUTÓNOMA DE MADRID

PROGRAMA

<http://entrepliegues.blogspot.com.es/2017/02/entrepliegues4-patrimonio-y-turismos.html>

Martes 7 de marzo **Salón de Actos de la Facultad de Filosofía y Letras**
10.00 horas. Inauguración y presentación
10.30 horas. **PRIMERA SESIÓN. "Sobre patrimonios reconocidos, patrimonios olvidados y otros por desvelar"**

ELOY MÉNDEZ, arquitecto, editor Topofilia

ESTHER PRADA, arquitecta

JIMENA DÍAZ, diseñadora gráfica y fotógrafa/ MARIJE HRISTOVA, historiadora y literata

GRANALÍ RODRÍGUEZ, artista plástica y profesora de Bellas Artes

YOLANDA RIQUELME, historiadora del arte/BEATRIZ MARTINS, historiadora del arte

OSCAR NAVAJAS, historiador de arte y turismo

+ Debate

16.00 horas. **SEGUNDA SESIÓN. "Intersticios urbanos del paisaje en metamorfosis de la ciudad-negocio"**

BALTASAR FERNÁNDEZ, psicólogo, editor Urbs

CASILDA CABRERIZO, geógrafa

ESTHER LORENZO, ecóloga psicosocial/ANTO LLOVERAS, artista y arquitecto

MARTA SUÁREZ, ecóloga

GABRIEL KAZUKAS, geógrafo

+ Debate

Miércoles 8 de marzo Sala de Vídeo I, Módulo II. Facultad de Filosofía y Letras

10.00 horas. **TERCERA SESIÓN. "Turismos convencionales y nuevas prácticas turísticas sin codificar"**

ROBERTO GOYCOOLEA, arquitecto

JORGE APCENTE, politólogo

BLANCA GARCÍA, economista, marketing turístico

AYAR RODRÍGUEZ, geógrafo

ISABEL RODRÍGUEZ, geógrafa

+ Debate

16.00 horas. **CUARTA SESIÓN "Patrimonios y turismos urbanos. Perspectivas de difusión y estudio"**

BALTASAR FERNÁNDEZ, URBS, Revista de Estudios Urbanos y Ciencias Sociales publicada por la Universidad de Almería (España).

ELOY MÉNDEZ, TOPOFILIA, Revista de Arquitectura, Urbanismo y Territorios publicada por el Instituto de Ciencias Sociales y Humanidades "Alfonso Velez Pliego" de la Benemérita Universidad Autónoma de Puebla (México). Presentación de la Red Patrimonio edificado y turismo.

AYAR RODRÍGUEZ/ISABEL RODRÍGUEZ Seminario Internacional EntrePliegues y Blog SIE

+ Debate /18.00 horas. Clausura

Asistencia libre hasta completar aforo. Más información en: <http://entrepliegues.blogspot.com.es>, información y contacto: entrepliegues@gmail.com Vicedecano de Estudiantes y Actividades Culturales, Facultad de Filosofía y Letras, Vicerrectorado de Cooperación y Extensión Universitaria de la Universidad Autónoma de Madrid, Delegación del Colegio de Geógrafos de Madrid, Benemérita Universidad Autónoma de Puebla

2.1. SEMINARIO INTERNACIONAL ENTREPLIEGUES4 PATRIMONIOS Y TURISMOS URBANOS

A partir de los tres ejes vertebradores de esta convocatoria: PATRIMONIO, TURISMO Y CIUDAD, esta nueva edición del Seminario Internacional EntrePliegues4, se celebró los días 7 y 8 de marzo de 2017 para discutir sobre los paisajes en metamorfosis de la ciudad-negocio contemporánea.





2.3. VII OLIMPIADA DE GEOGRAFÍA DE MADRID

El pasado viernes día 10 de marzo se celebró en el Campus de Getafe de la Universidad Carlos III de Madrid la Séptima Olimpiada de Geografía de Madrid. Dicho evento fue organizado por el Departamento de Humanidades: Geografía, Historia y Arte de la Universidad Carlos III de Madrid, el Departamento de Geografía de la Universidad Autónoma de Madrid y por el Departamento de Geografía Humana de la Universidad Complutense de Madrid, además de por la Delegación Territorial de la Comunidad de Madrid del Colegio de Geógrafos de España.

En total se inscribieron en el evento 224 alumnos de 2º de Bachillerato procedentes de 38 centros públicos y privados adscritos a las universidades organizadoras y a la Universidad Rey Juan Carlos.

El acto fue presentado a las 9:30 horas por D. José Manuel Palacio Arranz (Decano de la Facultad de Humanidades, Comunicación y Documentación), Dña. María Barbera Durban (Vicerrectora Adjunta de Promoción), D. Carlos Manuel Valdés (Vicedecano de la Facultad de Humanidades, Comunicación y Documentación) y Dña. Casilda Cabrerizo (Presidenta de la Delegación Territorial de la Comunidad de Madrid del Colegio de Geógrafos de España).

Una vez desarrollada la prueba, que consistió en un ejercicio de 50 preguntas con respuestas de opción múltiple sobre el temario de 2º de Bachillerato, y tras un descanso,





se realizó una presentación de los Grados de Geografía y Ordenación del territorio de la UCM y de la UAM y de Humanidades de la UC3M.

Con posterioridad se procedió a la entrega definitiva de premios. Además de los diplomas de participación a todos los profesores y alumnos inscritos y de algunos regalos institucionales para los ganadores del concurso de fotografía, para finalizar la Olimpiada se entregaron los diplomas y los obsequios al centro mejor clasificado y a los tres ganadores de esta séptima edición, consistentes en una tablet y un libro de gran formato para cada uno de ellos. Adicionalmente, se hizo entrega del mismo libro también a los clasificados del puesto 4º al 10º.

Actos de la VII Olimpiada de Geografía en el Campus de Getasfe de la Universidad Carlos III de Madrid



Con la entrega de premios se dio por finalizado el acto. La relación de ganadores es la siguiente:La relación de ganadores es la siguiente:



Memoria de actividades 2017

- Centro mejor clasificado: Colegio Logos
- 1ª clasificado: Luis Rábago Lorite (Col. Padre Manyanet)
- 2º clasificada: Mónica Moreno Soles (Colegio Ámula)
- 3º clasificado: Carlos González Castro (Col. La Salle San Rafael)
- Puesto 4º: Estefanía Muñoz Legido (Colegio Sagrada Familia)
- Puesto 5º: Elsa Espinosa Pedraza (IES Fortuny)
- Puesto 6º: Natalia Muro Godino (Colegio San José del Parque)
- Puesto 7º: Kais El Ojeili Vicente (Colegio Sagrada Familia)
- Puesto 8º: Alejandro Montalvo García-Conde (IES Gómez Moreno)
- Puesto 9º: Nicolás Palomo Hernández (Colegio SEK Ciudadcampo)
- Puesto 10º: Beatriz Sanz Giner (Colegio Logos)

Los tres ganadores de esta fase regional tuvieron acceso a la celebración de la fase nacional de la Olimpiada, organizada por el Colegio de Geógrafos de España, que se celebró en Santiago de Compostela durante el mes de marzo.



Ganadores de la VII Olimpiada de Geografía en Madrid



2.3. VIII OLIMPIADA DE GEOGRAFÍA DE ESPAÑA

El Colegio de Geógrafos celebró la VIIIª Olimpiada de Geografía de España, los días 24 y 25 de marzo de 2017, viernes y sábado, en Santiago de Compostela, estructurada en dos fases: una inicial, realizada por distritos universitarios que convocaron sus respectivas fases locales, y otra final, a la que acudieron los tres primeros clasificados de cada una de las 16 fases locales.

Esta octava Olimpiada supuso un paso más en la consolidación de un proyecto que acerca la Geografía como profesión y como ciencia a más de 1.600 alumnos de bachillerato y supone el nexo de unión con cientos de docentes de secundaria y sus centros, poniendo las bases para el conocimiento de la Geografía como una disciplina de plena actualidad y utilidad social. Un total de 48 fueron los participantes en la prueba.

Participantes en la VIII Olimpiada de Geografía de España





Memoria de actividades 2017

Posteriormente a la prueba se procedió a la entrega de los diplomas de participación a todos los alumnos, a los centros participantes y a proclamar los resultados de la prueba.

José Luis Vázquez, de León, se alzó con la victoria tras ser el que mejor puntuación obtuvo en una prueba de 100 preguntas tipo test sobre cuestiones geográficas como el clima, los espacios naturales, geomorfología, demografía, la Unión Europea, etc.

El pódium lo completaron Pau Costa, de Girona y Gonzalo Marcos, de Extremadura. Las siguientes posiciones, hasta la 10ª, correspondieron a Andrés Mánguez, de Aragón, Julia de las Obras-Loscertales, también de Aragón, Joan Sastre, de Illes Balears, Marina Fernández de Cantabria, Paula del Barrio, de Valladolid, Sarah Vidal, de Galicia, y Carlos González, de Madrid.



Ganadores de la VIII Olimpiada de Geografía de España



2.4. TALLER DE TRABAJO “REPENSANDO LA FUNCIONALIDAD Y EL MODELO DE LA DELEGACIÓN MADRILEÑA DEL COLEGIO DE GEÓGRAFOS”

El viernes, 19 de mayo de 2017, en La Industrial, se celebró el Taller “Repensando la funcionalidad y el modelo de la delegación madrileña del colegio de geógrafos”, un espacio para pensar y trabajar, con todos/as los/las colegiados/as que así lo desearan, en el futuro inmediato de la delegación.

El Taller partió de los resultados de la encuesta lanzada desde la Junta de Gobierno entre los meses de junio a septiembre del año 2016, y que tenía como objetivo conocer mejor los perfiles de todas las personas que conforman dicha delegación así como las necesidades y los deseos que dichos colegiados/as tienen en relación al Colegio. El análisis de la encuesta arrojó mucha información útil de cara a hacer de la Delegación una institución más útil para todos sus miembros y, a la vez, para la sociedad en su conjunto, y mejor adaptada a las necesidades reales de nuestros complejos tiempos. Una tarea que los miembros de la Junta de Gobierno quisieron realizar de forma colectiva con los/las colegiados/as convocando este taller de trabajo.

Mediante la aplicación de la metodología conocida como Backcasting o método de indagación (adaptado), se trató de atender a tres grandes objetivos:

1. Debatir y pensar conjuntamente sobre cómo hacer de la Delegación Territorial de Madrid un espacio más útil,





Participantes en el Taller de Trabajo de la DTM

más funcional y más atractivo para los colegiados y las colegiadas

2. Buscar las vías para permitir una participación más activa en la Delegación por parte de aquellos colegiados y colegiadas que lo deseen
3. Reforzar nuestra comunidad y avanzar hacia un proyecto político-profesional más sólido

Las principales conclusiones que se derivaron del desarrollo de este taller fueron:

- La baja o, en ocasiones, nula participación de los/las colegiados/as de la delegación en las actividades lanzadas desde la Junta de Gobierno. La participación en el Taller fue excesivamente reducida.
- En cuanto a actividades y fortalecimiento de la comunidad de geógrafos en Madrid, se ve necesario mantener el desarrollo, tal y como se viene haciendo, de aquellas



actividades que funcionan, entre ellas, las de divulgación hacia el conjunto de la sociedad (Semana de la Ciencia) y las Olimpiadas de Geografía las que tienen un mayor impacto; abrir a “debate público” una parte del presupuesto, invitando a colegiados/as y pre-colegiado/as a que presenten actividades para ser financiadas desde la Delegación; fortalecer la relación y los vínculos con la Asociación Egea mediante la firma de un convenio de colaboración, así como apostar por los jubilados como personas de apoyo a la organización de actividades

- En materia de modelo colegial, se propone la centralización de ciertas actividades, como la formación, para tener mayor capacidad e impacto como comunidad; trabajar en red y más colaborativamente entre delegaciones territoriales; derivar el dinero sobrante de actividades a Servicios Generales y participar, como delegación, en el Grupo de Trabajo sobre Modelo Colegial que inició su trabajo en el mes de septiembre.

2.5. SEMANA DE LA CIENCIA 2017

En reunión ordinaria de la Junta Directiva de la DTM se acordó participar en LA SEMANA DE LA CIENCIA 2017 promovida por la Comunidad de Madrid, proponiéndoles organizar 2 Itinerarios Geográficos en los que se mostrarían la articulación del territorio madrileño con el propósito de difundir la profesión y acercarla a nuestra sociedad.

Cada uno de los itinerarios fue organizado y guiado por





Memoria de actividades 2017

geógrafos colegiados. Las cuestiones de gestión y administración fueron llevadas a cabo mediante el trabajo en equipo que se formó para la ocasión con el apoyo de los gestores de redes sociales de la DTM que estuvieron ofreciendo en directo las crónicas de los Itinerarios. Los Itinerarios que se propusieron y se llevaron a cabo fueron:

- Domingo 12 de noviembre - Itinerario Geográfico por el Paraje del Soto de Las Juntas, Parque Regional del Sureste. Este recorrido fue guiado por Pedro López Nieva.
- Sábado 18 de noviembre - Itinerario Geográfico por el Parque Nacional de la Sierra del Guadarrama. Este recorrido fue guiado por Belén González de la Torre.

La demanda de participación para ambos Itinerarios fue elevada. El número de participantes estaba limitado a 50 personas en cada Itinerario.

Itinerario	Nº de solicitudes	Nº de participantes
Domingo 12	57	36
Sábado 18	65	42





ITINERARIO GEOGRÁFICO POR EL PARQUE REGIONAL DEL SURESTE

El domingo 12 de noviembre, en el marco de la Semana de la Ciencia, la delegación organizó un Itinerario geográfico por el Parque Regional del Sureste.

El itinerario se realizó por el terreno del Soto de las Juntas, una finca, propiedad de la Comunidad de Madrid, que se encuentra en el corazón de este espacio natural protegido y que permitió realizar una síntesis de la evolución del espacio donde se encuentran dos de los ejes fluviales que vertebran la región, los ríos Manzanares y Jarama, bajo las sombras de los cortados gipsícolas, reflejo de la evolución geológica del lugar.

Este espacio ha sido profundamente modificado por la actividad humana desde tiempos prehistóricos y que hoy es un ejemplo de los esfuerzos realizados para la restauración y conservación del medio natural.





ITINERARIO GEOGRÁFICO POR EL PARQUE NACIONAL DE LA SIERRA DE GUADARRAMA

La ruta se inició en la Ciudad Universitaria, donde nos esperaba un autobús con el que hicimos un recorrido semi-circular por la Sierra de Guadarrama con varias paradas. Salimos por la autopista A-6 dirección a la Sierra haciendo la primera parada en la Torre de los Dones (Torrelodones) y de allí hacia el Alto del León. Siguiendo la carretera nacional 110 paramos en Los Ángeles de San Rafael, visita obligada, y de allí a las Praderas de Valsaín, por los cazaderos reales. Atravesamos la Sierra por las carreteras comarcales CL-401 y M-604 parando a la entrada al Parque Nacional de la Sierra de Guadarrama en el Puerto de Cotos. Bajamos por la carretera M-604 paralela al río Lozoya en donde realizamos la última parada en el Mirador de Robledo, Rascafría. Como novedad en esta edición, continuamos hacia el puerto de la Morcuera y Miraflores de la Sierra, dejando a nuestra espalda el macizo guadarrameño y enfilando por el valle del río Manzanares hacia Madrid.





Nota para los participantes

Lugar de Encuentro

Avenida de la Complutense, s/n, a la altura de la estación de metro Ciudad Universitaria.

- Hora de Salida del autobús - 09:00h
- Cómo se llega al punto de encuentro en transporte público desde Madrid y en coche particular.

Metro: Ciudad Universitaria Autobuses: 82 -132 – G

En coche particular: Hay un aparcamiento público en superficie y subterráneo

- Punto de encuentro en Google Maps:

<https://www.google.es/maps/place/Av.+Complutense,+Madrid/@40.4434802,-3.7273803,19.75z/data=!4m5!3m4!1s0xd42283487cc4deb:0xe7a4244a657905e9!8m2!3d40.4483457!4d-3.727761>

- Material necesario

- El habitual en una salida de campo, ropa cómoda y abrigada, cámara de fotos.
- Calzado cómodo para andar por el campo, puede haber barro.
- Indumentaria adecuada (sobre todo calzado, gorro, guantes, ropa de abrigo e impermeable). En el Puerto de Cotos hará frío. El método “capas” será apropiado ya que la diferencia de temperatura entre el interior del autobús y el exterior previsiblemente será grande. Pasaremos casi la mitad del tiempo en el bus.

- Necesidad de líquidos o comida:

- Agua, fruta y un pequeño almuerzo para mediodía.
- Aprovecharemos una parada para comer lo que llevemos cada uno.

- La previsión de tiempo se puede consultar en

Para la vertiente Sur,

<http://www.aemet.es/es/eltiempo/prediccion/municipios/cercedilla-id28038>

<http://www.aemet.es/es/eltiempo/prediccion/municipios/rascafría-id28120>

Para la vertiente Norte,

<http://www.aemet.es/es/eltiempo/prediccion/municipios/real-sitio-de-san-ildefonso-id40181>

- Hora aproximada de llegada a Madrid

- 17h (más o menos), en donde nos recogió el bus.



Itinerario Geográfico por el Parque Nacional de la Sierra de Guadarrama

Sábado 18 de noviembre 2017

Indicaciones de Av. cumplimiento:
1. 26140 Madrid España a
Monasterio al Guade Forestal,
Bascosha

- 1 Av. Cumplimiento, 1, 28040 Madrid, España
- 2 Calle Altabacia, 28250 Torrelodón, MADRID, España
- 3 Los Angeles de San Rafael
- 4 Valcain
- 5 Perno De Datas - Parking 10-304, Bascosha
- 6 Monumento al Bardo Ibañeta, Bascosha

Puntos de interés

- 1 Torre de los Lodones
- 2 La Meliciosa - La Pedriza
- 3 El Alto del León
- 4 Los Angeles de San Rafael
- 5 Cazaderos Reales
- 6 La silvicultura
- 7 Ocio y Esparcimiento
- 8 Mirador de la Gitana
- 9 Cuerda Larga
- 10 La Pedriza
- 11 Mirador de Robledo
- 12 Arbolito Giner de los Rios



La escala en este mapa está distorsionada



fundación para el
conocimiento
madrid



semana
de la ciencia
mi02



COLEGIO DE GEÓGRAFOS

DELEGACIÓN DE MADRID

<http://madrid.geografos.org>
madrid@geografos.org

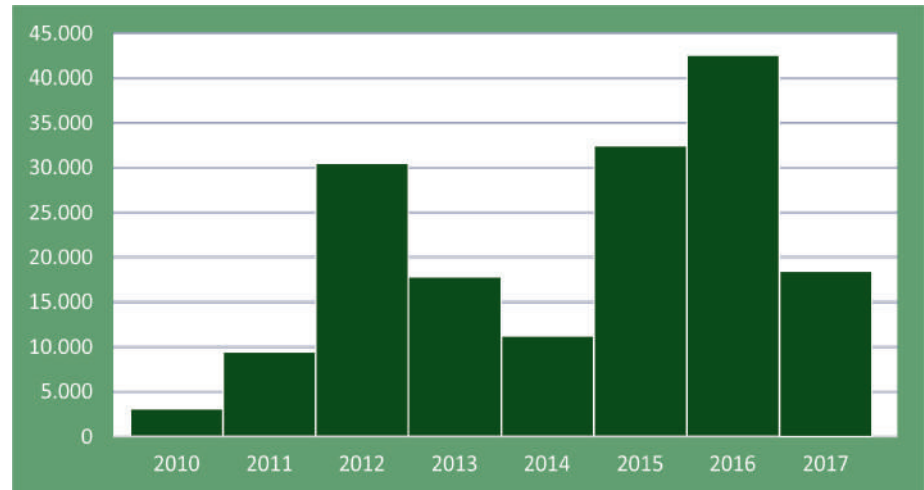


3. INFORMACIÓN Y COMUNICACIÓN

3.1 WEB

Durante 2017 han sido visitadas un total de 18.864 páginas, lo que supone una media de 52 páginas visitadas al día. Los meses de mayor número de visitas a la web han sido marzo y octubre, con casi 130 páginas visitadas diariamente.

*Figura 3.
Evolución de las páginas visitadas
por año desde la creación del Blog
de la DTM en 2010*



3.2 PÁGINA DE FACEBOOK

La página de Facebook de la Delegación tiene 1.267 seguidores actualmente. Su distribución geográfica es similar a la de hace un año. 509 seguidores son de España, supone el 40,2% del total. Un 47,5% del total provienen de otros





países de habla hispana, destacando Argentina (21,0% del total) y México (9,2%).

Su composición por sexo tiene poco a poco a la paridad, las mujeres suponen el 47% y los hombres el 53% (esa relación era de 44-56% hace dos años). El incremento en el número de “me gusta” o “likes” ha sido también positivo, pasando en un año de 1.096 a 1.275.

El mayor alcance de una publicación el año pasado fue para una oferta de empleo publicada en noviembre (2.467 vistas), confirmando el mayor interés para las entradas que incluyen ofertas de empleo, situándose en segundo lugar aquellas entradas que hacen referencia a becas y ayudas.

3.3 PÁGINA DE TWITTER

La cuenta de Twitter de la Delegación tenía a mediados de febrero, 1.720 seguidores. La evolución desde el año 2012 se puede apreciar en la figura 4.

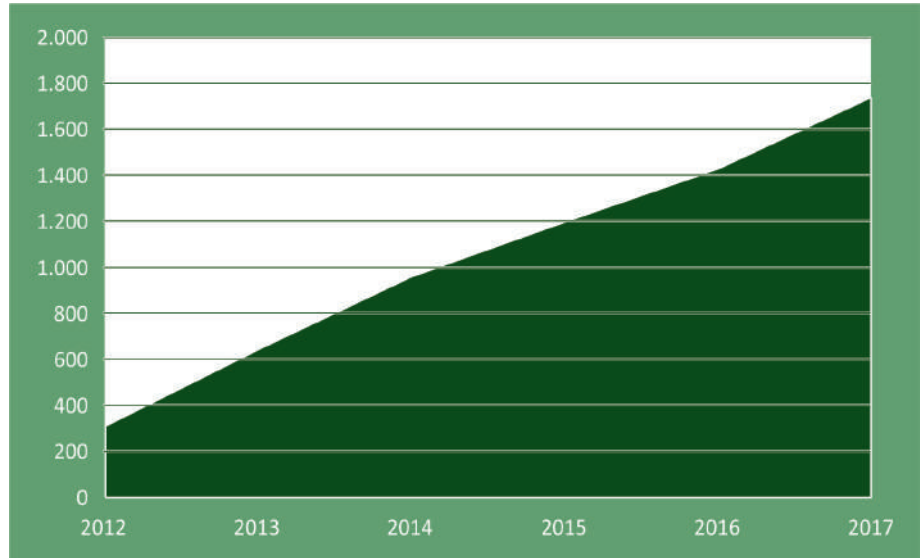
El 36% de los seguidores son mujeres y el resto, el 64%, son hombres.

El 60% de los seguidores de la cuenta de la delegación en Twitter proceden de España. Un 14% del total tienen su origen en la Comunidad de Madrid.



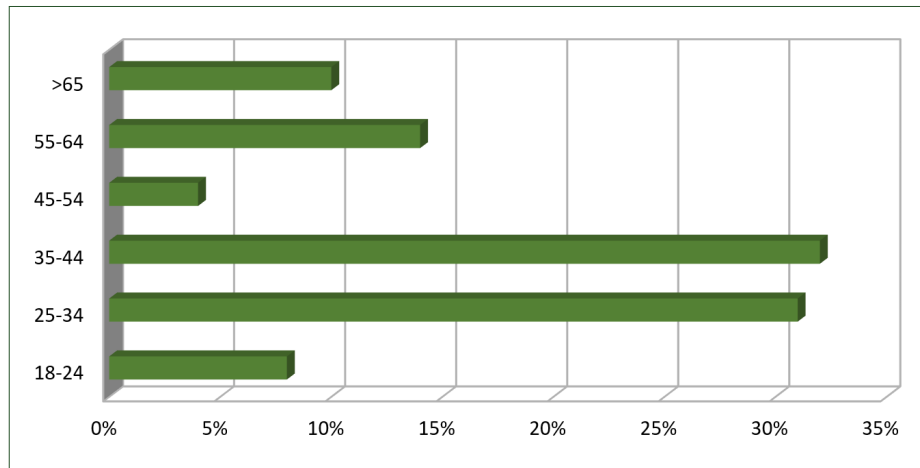


*Figura 4.
Evolución del nº de seguidores en
twitter*



Su distribución por grupos de edad es la siguiente:

*Figura 5.
Distribución por grupos de edad de
los seguidores en twitter*





Como se puede apreciar más del 60% de los seguidores se encuentra en la franja de edad de entre 25 y 44 años.

Un 75% de los seguidores tienen interés en las noticias científicas y un 59% específicamente en la geografía.

En cuanto a los tuits más destacados destacan los relacionados con la VII Olimpiada de Geografía (“En marcha la VIIª Olimpiada de Geografía” alcanzó las 1.450 vistas, siendo el tuit más visto del año). Tuvieron también un alcance destacado los tuits relacionados con el taller “Repensando la funcionalidad y el modelo de la delegación madrileña del colegio” (1.180 vistas) y el que presentaba los resultados de la encuesta realizada este año para conocer sus intereses como colectivo en relación con las actividades de la delegación (1.103 vistas).

3.4 ENCUESTA A LOS GEÓGRAFOS COLEGIADOS, PRECOLEGIADOS Y NO COLEGIADOS DE LA C. DE MADRID

La Delegación Territorial de Madrid (DTM) del Colegio de Geógrafos decidió en la Asamblea realizada el 8 de abril de 2016 la elaboración de una encuesta a los/as geógrafos colegiados, precolegiados y no colegiados/as de la Comunidad de Madrid para conocer sus intereses como colectivo en relación a las actividades de la DTM.

La encuesta se realizó en los meses de julio y agosto de 2016. Se pidió opinión sobre la formación, y las actividades DTM, la colaboración y participación de los/as colegiados/as en la DTM en sus actividades, y la relación que





la DTM debe tener con sus socios/as. Se extrajeron ocho conclusiones que se publicarán durante el primer trimestre de 2017. La encuesta se publicó en la web y se envió a los colegiados en abril de 2017

Las conclusiones del análisis de la encuesta fueron publicada en la web en abril de 2017 y fueron las siguientes:

- 1. Participación de 50 personas, 31 colegiados/as (20 % de los colegiados y precolegiados).*
- 2. Los 3 temas de formación de mayor interés son Tecnologías de la Información Geográfica y TIC, Planificación Territorial y Urbanística y Temas urbanos. Mejor formación de más de 1 día y preferiblemente viernes e incluso mejor sábados.*
- 3. La DTM debe reforzarse, especialmente en actividades dirigidas a difundir la profesión de la Geografía en la Comunidad de Madrid (instituciones, empresas...) y en la organización de charlas profesionales, congresos así como en formación.*
- 4. Cerca del 90% de los participantes estarían dispuestos a colaborar en actividades de la DTM. La formación y el análisis de aspectos geográficos, lo que más interesa a los/as encuestados/as para colaborar con la DTM.*
- 5. Sólo un cuarto de los/as encuestados/as han participado en actividades de la DTM. La mayoría de colegiados/as no asiste a las actividades de la DTM por falta de tiempo... pero además un tercio de los participantes comenta que no recibe las convocatorias de la DTM .*
- 6. La DTM debiera incentivar en su colectivo, especialmente, las colaboraciones puntuales para eventos, jornadas, etc. que se solicitan a la DTM seguido de la participa-*





Memoria de actividades 2017

ción de colegiados/as en las actividades de formación en la DTM.

7. *La mayoría de colegiados/as consideran que las actividades de la DTM debieran ser gratis a colegiados y precolegiados y con coste a no colegiados...*
8. *Por último, en opinión de algunos/as encuestados/a la DTM no es muy conocida, no se da a conocer...*

3.5 BOLETÍN DE ACTIVIDADES

Este año se han publicado los dos boletines. El nº 10 recogió la actividad entre los meses de enero y julio y el nº 11 las actividades del último cuatrimestre del año. En ambos se anunciaron las del cuatrimestre siguiente.

B10 Boletín de actividades
enero-julio 2017

23 febrero ■ REUNIÓN DE LA ASAMBLEA GENERAL DE LA DTM

7 y 8 marzo ■ SEMINARIO DE INVESTIGACIÓN EN GEOGRAFÍA

30 marzo ■ VII SIMPOSIO DE GEOGRAFÍA DE LA COMUNIDAD DE MADRID

24 marzo ■ AGENDA EDUCATIVA DEL MUNICIPIO DE MADRID DEL CUATRIMESTRE 2017

12 abril ■ PUBLICACIÓN DEL PLAN DE LA DTM PARA EL CUATRIMESTRE DE LA COMUNIDAD DE MADRID

14-15 abril ■ VI CONGRESO DE GEOGRAFÍA DE ESPAÑA

23 mayo ■ SALIDA DE TRAMPA DE LA DTM "TRAMPA CONTRA LA FALSIFICACIÓN Y EL USO DE LA IMAGEN DEL COLEGIO DE GEOGRAFOS"

26 julio ■ PUBLICACIÓN DEL PLAN DE LA DTM PARA EL CUATRIMESTRE DE MADRID

Avance de actividades septiembre-diciembre 2017

- SEMINARIO DE LA COMUNIDAD DE MADRID
- 12 de noviembre: Seminario geográfico: el río de los Anales
- 18 de noviembre: Seminario geográfico: la Sierra de Guadarrama
- OBSERVATORIO METEOROLÓGICO

<http://madrid.geografos.org>
 madrid@geografos.org
 twitter: @GeografosMadrid
 Siguenos también en Facebook

<http://madrid.geografos.org>

B11 Boletín de actividades
septiembre-diciembre 2017

28 octubre ■ REUNIÓN DE LA ASAMBLEA GENERAL DE LA DTM DE MADRID

12 noviembre ■ SEMINARIO DE LA DTM: EL MUNICIPIO DE MADRID EN EL SIGLO XXI

30 noviembre ■ CONFERENCIA DE INVESTIGACIÓN EN GEOGRAFÍA

18 noviembre ■ SEMINARIO DE LA DTM: EL MUNICIPIO DE MADRID EN EL SIGLO XXI

5 diciembre ■ REUNIÓN DE LA ASAMBLEA GENERAL DE LA DTM DE MADRID

23 diciembre ■ PUBLICACIÓN DEL PLAN DE LA DTM PARA EL CUATRIMESTRE DE MADRID

Avance de actividades enero 2018

- TERCERA REUNIÓN DE LA ASAMBLEA GENERAL DE LA DTM DE MADRID
- PUBLICACIÓN DE LA MONEDA DEL 2017: PUNTO DE PARTIDA
- SEMINARIO DE LA DTM: MADRID
- TRABAJO DE INVESTIGACIÓN EN GEOGRAFÍA DE LA DTM: MADRID
- VII CONGRESO DE GEOGRAFÍA DE ESPAÑA

<http://madrid.geografos.org>
 madrid@geografos.org
 twitter: @GeografosMadrid
 Siguenos también en Facebook

<http://madrid.geografos.org>

