

Geògrafs 2021

Memòria d'activitats 2018



COL·LEGI DE GEÒGRAFS

0. Presentació

1. Activitats

- 1.1. Defensa de la professió
- 1.2. Dinamització i formació
- 1.3. Responsabilitats públiques
- 1.4. Iniciatives socials
- 1.5. Atenció al col·legiat
- 1.6. Eines informatives i comunicatives

2. Organització i gestió administrativa

- 2.1. Renovació de càrrecs a la Junta de govern
- 2.2. Col·legiats
- 2.3. Quotes
- 2.4. Reunions
- 2.5 Model territorial

3. Memòria econòmica

La memòria anual d'activitats de Delegació del Col·legi de Geògrafs a Catalunya (DCGC) presenta els treballs desenvolupats en coordinació amb la Junta directiva de l'Associació de Geògrafs Professionals de Catalunya (AGPC) durant l'any 2018.

El 2018 ve marcat principalment pels canvis en la presidència de la Delegació i per l'inici de noves activitats de dinamització i de formació. Així mateix, el setembre de 2018 s'ha aprovat un nou model territorial per tal de millorar l'estructura i el funcionament del Col·legi de Geògrafs, fet que implicarà canvis en la relació entre la DCGC i els serveis centrals del Col·legi.

1. Activitats

1.1. Defensa de la professió

a) Defensa professional

Durant el 2018 ens han arribat 16 sol·licituds d'intervenció dels serveis jurídics dels serveis centrals del Col·legi de Geògrafs en relació a la defensa de la professió. Algunes de les sol·licituds han estat desestimades bé per trobar-se fora de termini, per no entrar dins de les nostres competències o bé per no veure viable la defensa.

La resta han estat resoltes de la següent manera:

- Febrer 2018. Plaça Tècnic Turisme, Ajuntament de Prades. Estimació de les al·legacions i acceptació dels geògrafs. FAVORABLE.
- Maig 2018. Plaça Tècnic medi ambient. Ajuntament de Lleida. Presentació de recurs de reposició. DESESTIMAT. Presentació de contenciós administratiu. Rectificació de les bases i acceptació dels geògrafs. SENTÈNCIA FAVORABLE.
- Maig 2018. Plaça Tècnic medi ambient. Ajuntament de Sant Boi de Llobregat. Modificació de les bases i acceptació dels geògrafs. FAVORABLE.
- Juny 2018. Plaça Tècnic en medi ambient. Ajuntament de Subirats. Sense arribar a modificar les bases, compromís d'acceptar als geògrafs. FAVORABLE.
- Juny 2018. Plaça Tècnic medi ambient. Ajuntament Torrelles de Llobregat. Modificació de les bases i acceptació dels geògrafs. FAVORABLE.
- Setembre 2018. Sentència favorable al Pla d'Ordenació Urbanística Municipal d'Alcanar. El cas venia de 2015 i la sentència es va dictar favorablement al setembre de 2018.

1. Activitats

1.1. Defensa de la professió

b) Assessorament personalitzat d'orientació professional

Des de l'any 2016 els serveis centrals del Col·legi, ofereixen un servei d'assessorament gratuït als col·legiats associats pel que fa a l'orientació professional en situacions d'atur o bé per a redefinir la trajectòria professional.

Diferents membres de les juntes de la DCGC i de l'AGPC en funció del seu perfil professional i d'acord amb les necessitats dels sol·licitants, realitzen aquest assessorament. A més, quan ha estat necessari, aquestes persones han estat redirigides a altres geògrafs externs a la junta, quan les demandes es referien a temes molt específics o bé les demandes tenien a veure amb la realitat professional de la geografia fora d'Espanya.

1. Activitats

1.2. Dinamització i formació

L'any 2018 s'han programat diverses activitats de dinamització col·legial i formatives. Per una banda, s'han impulsat els Periples que volen ser trobades de curta durada on es posa la geografia professional al centre de debat, amb l'objectiu de conèixer i visualitzar el nostre col·lectiu i les tasques que desenvolupem. Per altra banda, es va programar un Curs de GIS Cloud. També s'ha programat, com en anys anteriors, una visita guiada a l'Observatori Fabra de Barcelona.

Cursos - periples - visites

Activitats del Col·legi de Geògrafs
abril - maig - juny (2018)

Curs: GIS Cloud "Eines online per visualitzar dades geoespacionals"

Durant el curs s'aprendrà a utilitzar algunes de les aplicacions més potents que existeixen actualment al mercat i es treballarà, a partir d'exercicis pràctics, tant amb les funcionalitats bàsiques de visualització d'informació geogràfica que ofereixen cadascuna de les eines, com amb funcions avançades d'edició, càlcul i geoprocessament.

Requisits:
No és necessari tenir coneixements previs de SIG ni de programació.
Per al seguiment del curs és necessari disposar d'un ordinador portàtil.

Profesor: Paulino Vallejo
Licenciat en Geografia. Especialitzat en SIG, SIG Cloud i Web Mapping.

Preu:
100€ Membres Col·legi de Geògrafs i AGOC (3 d'entre altres activitats)
75€ Altres col·legiats i precolligats
100€ No col·legiats

Lloc, dates realització:
Data de realització: Els dimarts 22 de maig, 5, 12 i 19 de juny de 17h a 20h (Total: 12h)
Lloc: Espai Indian Webs Coworking, Carrer Pau Claris, 90, Barcelona

3ra Sessió.
Dimarts 12 de juny, de 17h a 20h
Arçis Online

4a Sessió.
Dimarts 19 de juny, de 17h a 20h
CARTO Builder

Inscripcions a:
informacio@geografs.org
Tel. 93 481 50 73
Més informació a:
<https://www.geografs.org/>

Màxim 20 places.
Inscripcions per ordre de pagament.
Data límit inscripció: 16 de maig.

Activitats del Col·legi de Geògrafs
Setembre - novembre (2018)

Els Periples

Els periples són activitats / trobades de curta durada on posarem la geografia professional al centre del debat, amb l'objectiu de conèixer i visualitzar el nostre col·lectiu i les tasques que desenvolupem.

Els Periples

Els periples són activitats / trobades de curta durada, on posarem la geografia professional al centre del debat, amb l'objectiu de conèixer i visualitzar el nostre col·lectiu i les tasques que desenvolupem.

Dijous 25 d'abril
Xerrada: "I ara què? Cerca de feina, orientació i emprenedoria per a professionals de la geografia"

Horari: de 19.00h a 20.30h
Lloc: Indianwebs cowork, C/ Pau Claris 90
Xerrada a càrrec de: Marc Vila (geògraf, Solucions Geogràfiques)

Jornada orientada als joves geògrafs, estudiants, recent graduats, gent que vol considerar la seva carrera professional i persones que volen emprendre. Donarem pistes i recomanacions per poder entrar al mercat laboral, potenciar la carrera professional o per montar la teva pròpia empresa geogràfica.

Aforament limitat a 25 persones.

Dimenge 17 de juny
Visita: a l'Observatori Fabra"

Horari: de 10.30h a 12.30h
Lloc: Observatori Fabra
Visita comentada a càrrec de Sr. Antonio Gálvez.

Sorrida familiar on coneixerem de la mà del geògraf Antonio Gálvez, l'Observatori Fabra, on hi és col·laborador des de més de 20 anys.

Dissabte 26 de maig
Sortida: "El Projecte Life Pletera; desurbanització i recuperació ambiental litoral"

Horari: de 11.00h a 13.00h
Lloc: Urbanització La Pletera (Torre de Montgrí)
Sortida a càrrec de: Àgata Colomer (Coordinadora del projecte Life Pletera)

El projecte Life Pletera té com a primer objectiu la restauració integral i definitiva del sistema de llacunes costaneres de la Pletera a la desembocadura del riu Ter. Juntament amb Àgata Colomer, coordinadora del projecte, coneixerem l'espai i les funcions que com a geògrafa professional realitza en aquest interessantíssim projecte.

Totes els periples són gratuïtes però cal inscripció prèvia a través de: informacio@geografs.org
Tel. 93 481 50 73

Dimarts 20 de juny
Xerrada: SIG a l'àmbit humanitari, quan les dades guanyen músculs.

Horari: de 17.00h a 19.00h
Lloc: Seu Metges Sense Fronteres, Carrer Nou de la Rambla, 26
Xerrada a càrrec de: Juan José Arévalo (Metges Sense Fronteres)

Les tecnologies Geoespacionals s'obren pas en tots els àmbits, també en l'àmbit humanitari. Ens endinsarem en un sector amb ample recorregut per la geografia professional, coneixent directament casos reals de l'organització internacional Metges Sense Fronteres.

Aforament limitat a 25 persones.



Dissabte 20 d'octubre
Sortida: "Gestionant la ciutat turística. Turisme 2020 Barcelona"

Horari: de 10.00h a 13.00h.
Lloc: COACB Lloc de trobada a confirmar.
Sortida a càrrec de: Albert Arias Sans, geògraf, Director del Pla Estratègic de Turisme de Barcelona.

En molt pocs anys el turisme ha esdevingut un fenomen cabdal en la construcció de Barcelona. L'augment i la diversificació de l'oferta d'allotjament, la pressió dels recursos urbans o l'accelerada especialització funcional de moltes zones de la ciutat; fan emergir nous reptes que precisen noves polítiques turístiques planent integrades en l'agenda de gestió de la ciutat.

Places limitades 25 persones.



Dimecres 24 d'octubre
Xerrada: "30 anys pensant la Barcelona del futur"

Horari: de 18.30h a 20.30h.
Lloc: COACB (Col·legi Oficial d'Agents Comercials de Barcelona), C/ Casp 130. Aula 3, 5ª planta, Barcelona.
Xerrada a càrrec de: Oriol Estela Barnet, geògraf, Coordinador General del Pla Estratègic Metropolità de Barcelona.

L'any 1988 Barcelona va posar en marxa un pla estratègic que va ser una peça clau de l'èxit de la ciutat al voltant de la celebració dels J.O.O de 1992. 30 anys després, el context ha canviat radicalment i cal pensar la Barcelona del futur d'una manera molt diferent de com es va fer en aquell moment.

Aforament limitat a 25 persones.



Dimecres 21 de novembre
Xerrada: Patrimoni Natural i Biodiversitat a Catalunya, aplicacions i reptes de futur per geògrafs professionals

Horari: de 18.30h a 20.30h.
Lloc: ICGC (Institut Cartogràfic i Geològic de Catalunya), Parc de Montjuïc, 08038 Barcelona.
Xerrada a càrrec de: Pau Sainz de la Maza, geògraf, Responsable xarxa Natura 2000.

En Pau Sainz de la Maza, geògraf responsable de la xarxa Natura 2000 a Catalunya, ens donarà la seva particular visió sobre els reptes de la geografia professional en l'àmbit de la conservació del patrimoni natural, de l'aprofitament de les fonts d'informació disponibles...

Aforament limitat a 25 persones.

Tots els periples són gratuïtes però cal inscripció prèvia a través de: informacio@geografs.org
Tel. 93 481 50 73

1. Activitats

1.2. Dinamització i formació

a) Activitats formatives

Curs de formació. GIS Cloud (22 de maig, 5, 12 i 19 de juny)

Durant el curs els alumnes van aprendre a utilitzar algunes aplicacions que es coneixen al mercat. Es treballà a partir d'exercicis pràctics, tant amb les funcionalitats bàsiques de visualització d'informació geogràfica que ofereixen cadascuna de les eines, com funcions avançades d'edició, càlcul i geoprocessament.

Els curss van anar a càrrec de Paulino Vallejo, llicenciat en Geografia i especialitzat en SIG, SIG Cloud i Web Mapping.

Es van realitzar 4 sessions amb un total de 12 hores. El nombre d'inscrits fou de 10 alumnes. El cost del curs fou de 100 € per a col·legiats i associats, 75 € per a aturats col·legiats i pre-col·legiats i 150 € per a no col·legiats.

El curs va ser molt ben valorat (4,7 sobre 5 punts) i les persones assistents varen proposar fer en el futur un nou curs de cartografia *on-line* però centrat en un programari concret. De cara 2019 s'efectuarà un curs específic de Carto Builder que donarà continuïtat a aquesta activitat formativa.



1. Activitats

1.2. Dinamització i formació

b) Activitats organitzades per la DCGC i l'AGPC (Periples)

I ara què? Cerca de feina, orientació i empenedoria per a professionals de la geografia (25 d'abril)

Jornada orientada a joves geògrafs, estudiants, recents graduats, persones que volen consolidar la seva carrera professional i persones que volen emprendre.

La sessió va anar a càrrec de Marc Vila, geògraf empenedor soci de Solucions Geogràfiques (i vocal de la DCGC i president de l'AGPC). La sessió va tenir lloc a l'espai de coworking Indianwebs.



El Projecte Life Pletera; desurbanització i recuperació ambiental litoral (26 de maig)

El dissabte 26 de maig, la coordinadora del projecte Life Pletera, Àgata Colomer, va fer una exposició sobre el projecte a la Urbanització Pletera a Torroella de Montgrí. Aquest projecte té com a primer objectiu la restauració integral de llacunes costaneres de la Pletera a la desembocadura del riu Ter.



1. Activitats

1.2. Dinamització i formació

b) Activitats organitzades per la DCGC i l'AGPC (Periples)

Xerrada SIG a l'àmbit humanitari, quan les dades guanyen músculs (20 de juny)

Des de l'àmbit social, l'any 2017 es varen encetar treballs per tal que l'any 2018 s'iniciessin activitats de col·laboració amb el tercer sector. En particular, es varen mantenir reunions amb els responsables de cartografia i SIG de Metges Sense Fronteres (MSF) per a conèixer el treball que estan desenvolupant relacionat amb el SIG en els territoris en els quals treballen.

Finalment, es van iniciar dues accions de col·laboració. La primera va ser la realització d'un Periple a la seu de Metges Sense Fronteres al voltant de la GEO informació en activitats d'ajuda humanitària. Per altra banda, es va iniciar a través d'una primera trobada, la creació d'un grup estable de validació de dades a través d'openstreetmaps, degut a la necessitat que té la organització de disposar de GEO informació validada de zones on realitzen actuacions.



1. Activitats

1.2. Dinamització i formació

b) Activitats organitzades per la DCGC i l'AGPC (Periples)

Conferència de Sergi M. Vicente-Serrano (21 setembre)

El doctor i investigador del CSIC-IPE, Sergio M. Vicente-Serrano va realitzar un Periple on es va parlar de les sequeres sota les condicions de canvi climàtic, aportant el seu coneixement com a reconegut expert internacional en aquest àmbit. La sessió va servir per ser conscients de la complexitat i la dificultat de quantificar aquest fenomen, tot mostrant els esforços metodològics realitzats per preveure el seu impacte actual i futur, on destaca l'índex de sequera. En definitiva, va compartir el resultat de l'esforç del saber científic i geogràfic realitzat per ell i l'equip d'investigadors de l'IPE, on hi ha una bona mostra de geògrafs treballant en aquest tema.



Sortida: “Gestionant la ciutat turística. Turisme 2020 Barcelona” (20 d'octubre)

L'Albert Arias, director del Pla estratègic de Turisme de l'Ajuntament de Barcelona, ens va fer una visita guiada per la Rambla i entorns. El Pla estratègic té la finalitat de fer compatibles els usos de la ciutat per part del turisme, sense impactar excessivament en la vida ciutadana dels residents. També hi va participar l'arquitecte Santi Ibarra que com a un dels promotors, ens va explicar el concurs del projecte Les Rambles, que té per objectiu que els veïns hi retornin, tot trobant l'equilibri a l'espai públic entre les persones que l'habiten i les que el visiten. I la també arquitecta, Elena Guim, especialitzada en escoltar la veu dels nens i joves, ens va comentar alguns dels reptes que s'hi plantegen i diverses actuacions que fan per recuperar la vida ciutadana a les places que es caracteritzen per tenir un ús “internacional”.



1. Activitats

1.2. Dinamització i formació

b) Activitats organitzades per la DCGC i l'AGPC (Periples)

Xerrada “30 anys pensant la Barcelona del futur” (24 d'octubre)

L'Oriol Estela, geògraf i coordinador general del Pla Estratègic Metropolità de Barcelona (PEMB), ens va fer aquesta xerrada que va començar primerament amb un repàs històric de l'Àrea Metropolitana, des de la seva creació, passant pel punt d'inflexió que van representar els jocs olímpics de Barcelona 92 i com ha arribat als nostres dies.

En segon lloc, ens va fer una extensa explicació sobre el Pla Estratègic Metropolità, què és, el seu funcionament, les principals fites, com han anat evolucionant i adaptant-se als nous reptes urbanístics i de reciclatge urbà.



Xerrada Patrimoni Natural i Biodiversitat a Catalunya, aplicacions i reptes de futur per geògrafs professionals (21 de novembre)

Aquesta xerrada dedicada a l'àmbit de la conservació del patrimoni natural, va anar a càrrec de Pau Sainz de la Maza, responsable de la xarxa Natura 2000 de la Generalitat de Catalunya. També hi participà, el geògraf Jaume Massó director de l'ICGC, que va acollir l'acte i va inaugurar la sessió.

El Pau Sainz va explicar la tasca que realitza a la Direcció General de Polítiques Ambientals i Medi Natural, que abasta aspectes com la creació, manteniment i publicació de la cartografia dels espais naturals protegits competència de la Generalitat de Catalunya, la participació en algunes ampliacions d'aquests espais, o l'organització i manteniment de tota la informació relacionada amb els espais de la xarxa Natura 2000.



1. Activitats

1.3. Responsabilitats públiques

a) Participació en comissions i òrgans assessors de l'administració

Des de la DCGC continuem assistint a les sessions del Consell Rector de l'Institut Cartogràfic i Geogràfic de Catalunya, de les Comissions d'Urbanisme i de la resta d'òrgans assessors de la Generalitat de Catalunya dels què formem part. També hem agilitzat les renovacions i substitucions (per demanda pròpia o per exigència legal) d'alguns representants del Col·legi en alguns d'aquests òrgans.

La DCGC participa en:

- Comissió d'Experts per a la reforma de les polítiques d'ordenació territorials i d'urbanisme a Catalunya. Elena Rodríguez Armalé.
- Comissió de Política Territorial i d'Urbanisme de Catalunya. Representant: Robert Casadevall, suplent: Elena Rodríguez Armalé.
- Observatori del Paisatge: Representant: Jordi Barot Arqued, suplent: Mariàngels Trèmols Gironell.
- Comissió de Delimitació Territorial de Catalunya: Representant: Marc Vila Recio, suplent: Montserrat Guerrero Lladós.
- Consell Rector de l'Institut Cartogràfic i Geològic de Catalunya: ostenta el càrrec de vocal del consell rector la presidenta de la DCGC, Elena Rodríguez Armalé.
- Intercol·legial, representant a la Taula Lletrada: Elena Rodríguez Armalé.

Comissions Territorials d'Urbanisme (CTU):

- Barcelona. Representant: Elena Rodríguez Armalé, suplent: Victòria Carbonell Martínez.
- Comarques Centrals. Representant: Jordi Barot Arqued, suplent: Francesc Sánchez Martínez.
- Lleida. Representant: Carme Bellet Sanfeliu, suplent: Jaume Busquets.
- Camp de Tarragona. Representant: Josep Oliveras, suplent: Rafael Colom Alastruey.
- Terres de l'Ebre. Representant: En aquests moments no tenim representants.
- Alt Pirineu. Representant: Marta Pallarès, suplent: Jordi Barot.
- Girona. Representant: Josep Bassó, suplent: Anna Bou.

1. Activitats

1.3. Responsabilitats públiques

b) Relacions institucionals

Durant el 2018 s'han mantingut contactes amb altres entitats vinculades amb la geografia. De forma particular, s'han intensificat les relacions amb l'Institut Cartogràfic i Geològic de Catalunya.

A continuació s'expliquen els nous convenis de col·laboració que s'han signat, així com els actes amb els quals la DCGC i l'AGPC han participat en col·laboració amb altres entitats relacionades amb la geografia.

II Jornada Feina i Futur (URV) (10 d'abril)

La DCGC va participar a la II Jornada Feina i Futur organitzada per la Facultat de Turisme i Geografia de la URV. Concretament, Heura Cuadrado, vocal del la delegació, va protagonitzar la sessió inaugural de la jornada, en la què va poder exposar els perfils professionals de la Geografia així com el treball del Col·legi pel que fa a la defensa de la professió.



b) Relacions institucionals

Assistència a actes relacionats amb la Geografia

Els membres de la Junta han assistit en els següents actes en representació del col·lectiu dels geògrafs:

- Jornada sobre el desenvolupament local i el patrimoni natural i cultural a Catalunya. SCG i Diputació de Barcelona. Manresa, 14 de març.
- Nit de la Geografia (6 d'abril): aquest esdeveniment es ve celebrant a tot Europa sota el nom de *European Night of Geography*. Aquest dia, set països (França, Portugal, Polònia, Grècia, Irlanda, Itàlia, Lituània) i una cinquantena de ciutats viuen la Geografia d'una altra manera. A Catalunya la Nit de la Geografia ve liderat per la Societat Catalana de Geografia i altres entitats col·laboradores. Es van organitzar tres actes a diferents punts del país: a Sant Llorenç de Munt, Barcelona i a Vandellòs i l'Hospitalet de l'Infant.
- Consell ampliament de l'Autoritat del Transport Metropolità de l'àrea de Barcelona. Barcelona, 24 d'octubre.
- 17è Fòrum TIC SIC de l'Associació Catalana de Tecnologies de la Informació Geoespacial (ACTIG). Barcelona, 28 d'octubre.

c) Suport professional al sistema públic

Actualització del llistat de pèrits

Com cada any, la DCGC va fer la convocatòria per incorporar-se o actualitzar les llistes de pèrits judicials geògrafs per al 2019. Aquest llistat comprèn tant la que preveu la Llei d'enjudiciament civil (LEC) per a peritatges de part o privats, com la que està regulada per l'Ordre JUS/419/2009, relativa al pagament de peritatges a càrrec del Departament de Justícia (DOGC núm. 5474) i que es refereix als serveis d'assistència jurídica gratuïta. Es pot estar inscrit en ambdues modalitats i el procés d'incorporació a la llista es farà simultàniament en un mateix fitxer de base de dades.

La inclusió a les llistes és totalment voluntària i ha de ser feta amb total responsabilitat professional, per poder respondre degudament a les demandes que els òrgans judicials plantegin. La formació de les llistes de pèrits judicials del Col·legi de Geògrafs correspon a cada una de les Delegacions Territorials o als Serveis Generals per als territoris sense Delegació. És per això que la DCGC convoca només per a la formació de llistes per actuar davant dels òrgans judicials de Catalunya. Qualsevol inscripció per a actuar en altres demarcacions territorials s'ha de fer a través de la Delegació territorial corresponent.

El llistat definitiu de pèrits per al 2019 va ser de 7 persones.

1. Activitats

1.4. Iniciatives socials

a) Olimpíades de Geografia

L'Olimpíada de Geografia és un concurs d'àmbit estatal entre estudiants de segon de batxillerat, amb l'objectiu d'estimular l'estudi de la Geografia i donar a conèixer la vessant professional d'aquesta disciplina. Des de la DCGC considerem les Olimpíades com un projecte estratègic que ajuda a enfortir les relacions entre el Col·legi i les universitats i donar projecció i visibilitat externa a la Geografia davant futurs estudiants universitaris, les seves famílies i el sistema educatiu en general. A mateix temps, creiem que permet nodrir d'alumnes els futurs graus en Geografia.

La Facultat de Turisme i Geografia de la URV va acollir 13 i 14 d'abril la 9a edició de la fase estatal. Hi van participar 53 alumnes de segon de batxillerat de 14 comunitats autònomes de l'Estat. Els guanyadors van ser: Gerard Farré, de les Illes Balears, Blanca Barreiro, de l'Aragó, i Iñaki Esnal, del País Basc.



1. Activitats

1.4. Iniciatives socials

b) Premi Jordi Amorós

El 13 de juny va tenir lloc a l'Institut Cartogràfic i Geològic de Catalunya l'acte d'entrega de la 3a edició del Premi Jordi Amorós per a Treballs de Fi de Grau en Geografia. Està convocat pel Col·legi de Geògrafs a Catalunya i l'AGPC i està destinat a guardonar el millor Treball de Fi de Grau presentat en qualsevol de les universitats de Catalunya, i està dedicat a l'amic i col·lega Jordi Amorós, geògraf entusiasta que treballà plenament pel desenvolupament professional de la Geografia i la consolidació del Col·legi de Geògrafs.

L'acte va iniciar-se amb unes paraules de benvinguda per part del director de l'Institut Cartogràfic i Geològic de Catalunya, Sr. Jaume Massó. A continuació, es va realitzar una visita guiada a l'exposició "Paisatges geològics de Catalunya, una mirada fotogràfica a la geologia catalana" on els assistents van poder observar 50 fotografies, fetes pel Sr. Jordi Lluís Pi.

Nil Sicart Moragas, de la UdG, fou el guanyador amb un treball sobre imatges preses amb dron. Un treball de Xavier Grané Porta sobre canvi climàtic i reintroducció de la vinya a la Cerdanya, de la UAB, en va obtenir l'accèssit. El premi consisteix en un diploma i una dotació de 250 € i 1 any de col·legiació gratuïta. El premi accèssit consisteix amb 1 any de col·legiació gratuïta.



1. Activitats

1.5. Atenció al col·legiat

a) Borsa de treball

La borsa de treball es nodreix amb les ofertes de treball que arriben des de les diferents institucions i/o empreses privades, i en la mesura del possible de la pròpia recerca i gestió per part de la DCGC.

L'any 2018 s'ha notat una augment moderat de les ofertes de treball publicades a la web, destacant que s'han publicat més ofertes de treball a nivell de Catalunya i Espanya que a l'estranger. Aquesta tendència ja es va iniciar l'any 2016.

Amb la renovació de la web, s'ha procedit a vincular el link sobre ofertes de treball amb la pàgina web del Col·legi de Geògrafs d'àmbit estatal, de manera que els col·legiats, poden accedir a una base de dades d'ofertes de treball més amplia.

b) Assessorament fiscal i laboral

Des l'any 2014 la DCGC ofereix un servei professionalitzat i especialitzat per a l'atenció dels col·legiats i associats, en relació a l'orientació sobre qüestions fiscals i laborals per a l'exercici de la professió. El 2018 s'han atès a dues persones, si bé la secretaria comuna de la DCGC i de l'AGPC també ha continuat resolent altres consultes relacionades amb les competències dels geògrafs, els honoraris, els peritatges, el visat, sobre l'assegurança professional i de responsabilitat civil, sobre la creació de societats professionals i sobre l'homologació de títols estrangers. Finalment, també s'han atès consultes sobre les quotes d'aturats i sobre cursos propis i de les universitats.

A finals d'any, la DCGC ha donat de baixa el servei d'assessoria fiscal i laboral que tenia contractat, atès que els serveis generals del Col·legi de Geògrafs disposen d'un servei d'aquestes característiques.

1. Activitats

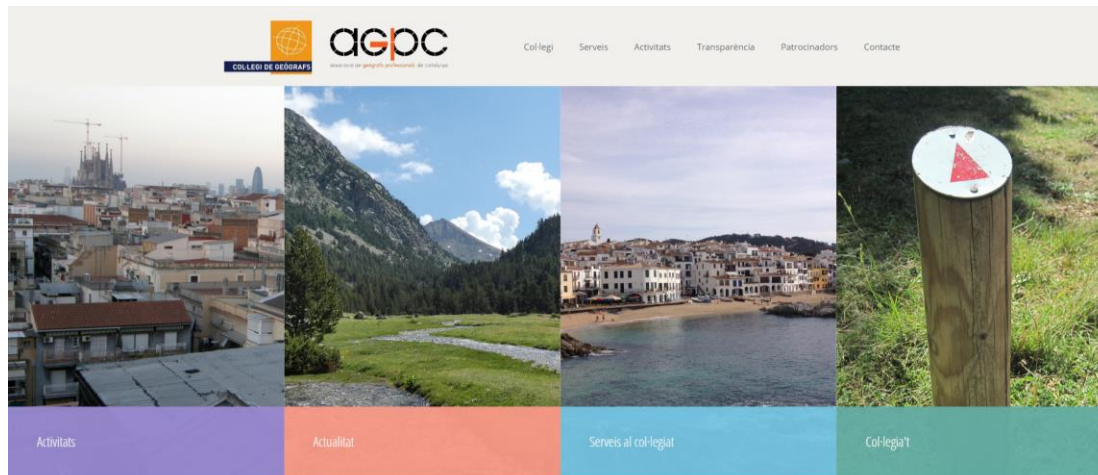
1.6. Eines informatives i comunicatives

a) Web

Des del mes de novembre de 2017, per motius tècnics, la delegació va haver de tancar provisionalment el web i posar a disposició dels usuaris una pàgina amb les funcions bàsiques per poder atendre les demandes i necessitats dels col·legiats i associats, en espera de poder enllestir el web amb els serveis complets i optimitzats.

Degut a la necessitat urgent de poder disposar d'una nova web, a principis de 2018 es va procedir a la creació d'un Grup de treball específic. El mes de setembre es va posar en servei una nova web totalment reformada.

El web de la DCGC compta amb el patrocini dels departaments de geografia de la URV i la UAB, l'Institut Geogràfic i Geològic de Catalunya i dues empreses (Nexus Geographics i Solucions Geogràfiques).



1. Activitats

1.6. Eines informatives i comunicatives

b) Xarxes socials i mailings

Periòdicament la Delegació envia correus electrònics informant de les notícies sobre l'activitat de la DGCG i l'AGPC.

En paral·lel, s'ha intensificat l'activitat a les xarxes socials, en particular al Twitter que a finals d'any ja comptava amb aproximadament 2.500 seguidors. Per la seva banda, Facebook va comptar amb 780 fans i 550 membres a LinkedIn.

Delegació del Col·legi de Geògrafs de Catalunya
@collegeocat

Inicio

- Publicaciones
- Opiniones
- Vídeos
- Fotos

Col·legi de Geògrafs
@collegeocat

Twitter oficial del Col·legi de Geògrafs a Catalunya i l'Associació de Geògrafs Professionals de Catalunya

geografs.org

Unit: març de 2010

134 fotos i vídeos

Tuits 1.943 **Seguint** 987 **Seguidors** 2.610 **Agradaments** 796

Tuit fixat

Col·legi de Geògrafs @collegeocat · 21 de febr.
Ja ho sabeu? Están obertes les inscripcions pels cursos de #GIS de primavera 🌸 Amb descomptes per col·legiats, precol·legiats i col·laboradors! Espavila't i format! 📍 #geografia #femgeografia #formació #ocupació #SIG #mapping #cloud #QGIS

març
Curs: Curs CARTO Builder "Anàlisi i Visualització de dades"

abril
Curs: QGIS bàsic

maig
Curs: QGIS pràctic

Ets nou al Twitter?
Registra't ara per obtenir la teva pròpia cronologia personalitzada!

Registra't

També et pot interessar Actualitza

SCGeografia
@SCGeografia

Collegio de Geógrafos

2. Organització i gestió administrativa

2.1. Renovació de càrrecs a la Junta de govern

El mes de gener de 2018, el Sr. David Mongil president de la Delegació catalana presentà la seva dimissió degut a les noves responsabilitats laborals i familiars que li impediien la possibilitat de continuar exercint les funcions de direcció i representació recollides al marc estatutari i reglamentari de la institució.

El mes d'abril en l'assemblea anual, la Sra. Elena Rodríguez, fins llavors vicepresidenta del Col·legi, assumí el càrrec tal com especifiquen els estatuts i amb la ratificació de tots els membres de la junta. Per la seva banda, la Sra. Mariona Prat assumeix la vice-presidència (fins llavors vocal).

La composició de la Junta és la següent:

- Presidenta: Elena Rodríguez Armalé
- Vice-presidenta: Mariona Prat Vandellós
- Tresorer: Josep coma Guitart
- Secretària: Núria Pérez Sans
- Vocals: Andreu Blanch Bou, Jordi Barot Arquet, Néstor Cabañas López, Victòria Carbonell Martínez, Heura Cuadrado Nuet, Marta Pallarès Blanch, Sergi Rasero, Martínez, Francesc Sánchez Martínez, Marc Serra Sabé i Marc Vila Recio.



2. Organització i gestió administrativa

2.2. Col·legiats

La DCGC compta amb 361 col·legiats el que representa un descens del 3,2% en el nombre col·legiats respecte 2016. A més hi ha un total de 7 pre-col·legiats.

2.3. Quotes

Pel que fa a les quotes, es manté l'ordinària en 120 € l'any i la Quota jove, fixada en 60 € l'any, fins a 4 anys després d'obtenir la titulació.

Així mateix, continuen les quotes especials per a persones en situació d'atur, residents a l'estranger o discapacitats (60€) i per a persones jubilades (20€). Paral·lelament, les quotes per a precol·legiats (a partir del 1er curs de grau) es fixen en 20€ la individual, i en 1€ la col·lectiva (per a les associacions de joves geògrafs/es, a través de la signatura d'un conveni entre l'associació en qüestió i el Col·legi).

2. Organització i gestió administrativa

2.4. Reunions de la junta

Com es ve fent des de l'any 2015, les reunions no han estat mensuals, sinó cada mes i mig o dos mesos, atès es considera oportú mantenir també reunions periòdiques entre els diferents grups de treball o sessions monogràfiques sobre un tema en particular, tenint les juntes un caràcter més operatiu.

L'any 2018 la DCGC ha celebrat de manera conjunta amb AGPC totes les reunions de la Junta Directiva. La junta ha dut a terme 7 reunions, a banda dels contactes permanents (presencials, telefònics o via correu electrònic) per tal de poder desenvolupar les activitats.

La secretaria tècnica, a més, també dóna suport als diferents membres de la junta facilitant la informació necessària, la reserva de sales per a realitzar les reunions, entre d'altres. El mes de febrer es modificà l'horari d'atenció al públic i de l'horari laboral de la secretària tècnica:

- Dilluns, dimarts, dijous i divendres, de 9 a 14,15 h.
- Dimecres, de 15 a 19 h.

2. Organització i gestió administrativa

2.5. Model territorial

El passat 19 de desembre va tenir lloc una reunió informativa oberta als col·legiats per explicar el posicionament de la DCGC en relació al nou model territorial del Col·legi de Geògrafs. Durant la sessió es van explicar els antecedents i consideracions en relació a la implantació del nou model territorial del Col·legi de Geògrafs. A la reunió també van assistir Maria Zúñiga, presidenta de la *Junta de Gobierno del Colegio de Geógrafos* i Carlos Manuel, vocal.

A continuació es resumeix el posicionament de la DCGC:

Antecedents

L'actual junta del Col·legi de Geògrafs es va constituir a l'assemblea general celebrada el febrer de 2016 a Madrid. Aquesta Junta plantejava una revisió del model econòmic, la qual era vigent des dels inicis de la creació del Col·legi ja fa més de 19 anys. El model actual consisteix en un repartiment dels ingressos per quotes dels col·legiats: 50% pels serveis generals 50% per les Delegacions Territorials. Això sempre i quan el creixement de persones col·legiades sigui positiu i en creixement constant, cosa que no està succeint en l'actualitat.

El nombre de persones col·legiades s'ha estabilitzat o reduït, tan en territoris amb delegació pròpia com en aquells on no en tenen. El repartiment actual fa que els Serveis Generals del Col·legi i algunes delegacions amb molts col·legiats no disposin dels recursos econòmics adequats per fer front als serveis que han de donar.

L'any 2017 es creà la *Comisión de Modelo Territorial* per a tractar de buscar noves maneres de treballar. Després de diverses trobades, el 21 d'abril de 2018 a la reunió de la Junta de Delegacions a Saragossa es decidí per votació la proposta de nou model territorial. Posteriorment, el 22 de setembre s'aprovà per votació a l'assemblea general del Col·legi de Geògrafs.

2. Organització i gestió administrativa

2.5. Model territorial

Antecedents

En mig d'aquest procés, l'abril de 2017 hi va haver eleccions a la DCGC i el nou president, el Sr. David Mongil, assumí el seguiment d'aquesta qüestió. El gener de 2018, el Sr. David Mongil presentà la seva dimissió per motius professionals i personals, fet que comportà un buit de poder fins a l'assemblea de la DCGC (abril de 2018). En aquest acte la Sra. Elena Rodríguez, fins llavors vicepresidenta del Col·legi assumí la presidència.

En mig d'aquesta reestructuració, el 21 de abril de 2018 es celebrà la junta de DT a Saragossa, sense que fóra possible l'assistència de cap representant de la Junta del Col·legi. Com s'ha dit, en aquesta junta es decidí per votació la proposta de model territorial que calia sotmetre a votació dels col·legiats a l'assemblea general. Motivada per la manca d'assistència dels representats de la DCGC a la junta de DT, el 16 de juliol 2018 se celebrà una reunió a Barcelona, on assisteixen en Dani Mora (secretari del Col·legi) i diversos representants de la junta catalana. En aquesta trobada se li exposaren les dificultats sobrevingudes ja exposades, que van fer impossible el seguiment de les reunions i l'assistència a la junta de delegacions. Es proposà de cercar una via per tal que la Junta catalana pogués participar de la decisió ja presa a l'Assemblea de delegacions, atès que la delegació catalana és la més important en nombre de col·legiats.

Adicionalment, la junta va exposar que la decisió sobre el nou model territorial, mereixia un esforç addicional de comunicació i de foment de la participació dels col·legiats i proposà l'endarreriment de l'assemblea prevista per el mes de setembre. Malgrat que en tot moment la Junta del Col·legi de Geògrafs es va mostrar molt receptiva, va rebutjar les peticions per què els procediments seguits s'ajustaven perfectament als requeriments estatutaris. Finalment, el mes de setembre del 2018 se celebra a Saragossa l'Assemblea General on hi són cridats tots els col·legiats de l'Estat. Hi van assistir 35 persones, cap d'ells col·legiat de Catalunya, dels 1.370 col·legiats convocats.

2. Organització i gestió administrativa

2.5. Model territorial

Posicionament de la Junta de la DCGC

Es va traslladar als col·legiats de Catalunya les consideracions següents:

Sobre la gestació del nou model

La junta de la DCGC agraeix, valora i recolza la gestió duta a terme per la junta del Col·legi de Geògrafs.

Els tempos seguits en la gestació i aprovació del nou model no han sigut els més adequats pel Col·legi.

En tot moment hem pogut establir contacte amb els representants de la junta central, que ens han visitat fins en dues ocasions per a comentar i debatre el model territorial.

Creiem que una decisió de tant abast, hauria hagut de cercar més proactivament i un major consens i participació de les juntes i dels col·legiats.

Sobre la qüestió econòmica

El nou model proposat suposa una reducció aproximada dels ingressos corrents de la DCGC del 80% i una reducció de la despesa corrent de l'ordre del 95%, donada pel fet que els Serveis Generals assumiran serveis estructurals que anteriorment es prestaven des de la DCGC.

Com a resultat, els imports que la DCGC rebrà per ingrés directe de quota, sumats als ingressos no ordinaris, podran destinar-se íntegrament a donar servei directe als col·legiats, incrementant la capacitat de generar despesa i, per tant, les possibilitats de generar activitat al Territori de Catalunya. En definitiva, creiem que el nou model resulta econòmicament beneficiós.

2. Organització i gestió administrativa

2.5. Model territorial

Sobre el model territorial del col·legi

Suposarà una concentració de la gestió ordinària estructural en els serveis generals del Col·legi millorant-ne l'eficiència i evitant duplicitats.

No s'ha resolt suficientment quines tasques vinculades al dia a dia de les delegacions seran assumides pels serveis generals, ni quins recursos d'aquests serveis es destinaran a aquesta finalitat.

El nou model limita la autonomia de les delegacions territorials, en molts aspectes suposa una major subordinació respecte de la junta central.

El nou model territorial no compromet la possibilitat de les DT de crear un col·legi propi, atès que és un dret reconegut estatutàriament. La junta de la DCGC no renuncia a les aspiracions d'un Col·legi propi a Catalunya, tal com explica al 2on punt del seu programa electoral.

Consideracions finals

El pes de la DCGC en el sí del Col·legi, quant a nombre de col·legiats, obliga a la junta Catalana a actuar amb responsabilitat.

Un procés de segregació ha de garantir la viabilitat de les de les institucions resultants coordinades a partir del *consejo colegial*. La junta de la DCGC manté el compromís d'avançar cap a un procés de segregació que respongui a la nostra aspiració d'autonomia funcional i pressupostària i que no comprometi la viabilitat i els interessos del Col·legi a nivell estatal, la majoria d'ells compartits per tots.

3. Memòria econòmica

L'exercici comptable de l'any 2018 de la Delegació del Col·legi de Geògrafs a Catalunya (en endavant DCGC) s'ha tancat amb uns ingressos de 22.336,96€ (que suposen un +3,7% respecte l'any anterior) i unes despeses de 23.808,95€ (que suposen un +12,2% respecte l'any anterior) el que dona un balanç negatiu de 1.471,99€.

	Pressupost 2018 (€)		Executat 2018	Variació
Ingressos corrents				
Quotes	18.800,00 €	79,0%	18.751,25 €	-48,75 €
Visats	0,00 €	0,0%	0,00 €	0,00 €
Aportació AGPC	880,00 €	3,7%	827,49 €	-52,51 €
Total ingressos corrents	19.680,00 €	82,7%	19.578,74 €	-101,26 €
Ingressos no corrents				
Esponsorització	2.400,00 €	10,1%	1.028,50 €	-1.371,50 €
Formació i jornades	250,00 €	1,1%	0,00 €	-250,00 €
Treballs per administracions	1.200,00 €	5,0%	1.452,00 €	252,00 €
Romanent 2017	277,72 €	1,2%	277,72 €	0,00 €
Total ingressos no corrents	4.127,72 €	17,3%	2.758,22 €	-1.369,50 €
Total ingressos	23.807,72 €	100,0%	22.336,96 €	-1.470,76 €
Despeses corrents				
Despeses de personal	15.863,52 €	66,6%	15.719,46 €	144,06 €
Despeses corrents de la seu	3.650,00 €	15,3%	3.681,95 €	-31,95 €
Material d'oficina	290,00 €	1,2%	111,15 €	178,85 €
Pàgina web	400,00 €	1,7%	193,97 €	206,03 €
Comissions bancàries	60,00 €	0,3%	10,92 €	49,08 €
Assemblea i eleccions	120,00 €	0,5%	0,00 €	120,00 €
Servei de nòmines	200,00 €	0,8%	172,80 €	27,20 €
Fons de Compensació Int. (FCI)	0,00 €	0,0%	1.133,10 €	-1.133,10 €
Total despeses corrents	20.583,52 €	86,5%	21.023,35 €	-439,83 €
Despeses no corrents				
Assessorament laboral fiscal	300,00 €	1,3%	290,40 €	9,60 €
Intercol·legial	516,00 €	2,2%	516,00 €	0,00 €
Representació	250,00 €	1,1%	0,00 €	250,00 €
Pàgina web (millors)	1.445,00 €	6,1%	1.669,20 €	-224,20 €
Formació i jornades	250,00 €	1,1%	60,00 €	190,00 €
Olimpiades	200,00 €	0,8%	0,00 €	200,00 €
Premi Jordi Amorós	250,00 €	1,1%	250,00 €	0,00 €
Imprevistos	13,20 €	0,1%	0,00 €	13,20 €
Total despeses no corrents	3.224,20 €	13,5%	2.785,60 €	438,60 €
Total despeses	23.807,72 €	100,0%	23.808,95 €	-1,23 €
Resultat exercici	0,00 €		-1.471,99 €	-1.471,99 €

3. Memòria econòmica

Pel que fa als **ingressos**, la principal partida correspon a les quotes de col·legiació (18.751,25€, un 84%). Cal destacar que aquestes han disminuït un 0,26% respecte el que s'havia previst per la tendència a la disminució dels número de col·legiats que s'ha registrat el 2018. Les aportacions de l'AGPC han estat de 827,29€ (un 4%). L'AGPC aporta aquesta quantitat a partir d'un acord de junta d'ambdues entitats per la qual l'AGPC aporta a la DCGC la suma de les seves quotes anuals un cop restades les despeses ordinàries (serveis bancaris) per tal de cofinançar serveis comuns d'ambdues entitats (personal, seu, material d'oficina, web, iniciatives,...). Totes dues partides constitueixen el gruix dels ingressos corrents, ja que aquest any no s'han visat projectes. En total els ingressos corrents han sumat 19.578,74€, un 88% del total.

Pel que fa als **ingressos no corrents**, hi ha dues partides principals: l'esponsorització de la pàgina web (1.028,50€, un 5% dels ingressos) i els treballs per administracions (Ajuntament de Barcelona, Concurs La Rambla, amb 1.452,00€, un 6%). La incorporació del romanent de l'any 2017 suposa un 1% dels ingressos, amb 277,72€. Cal dir que la partida d'esponsorització ha patit una davallada important (-57%) respecte el què s'havia previst a causa de la pèrdua de facturar patrocini al no disposar de web durant més de 6 mesos del 2018. Tampoc s'han generat ingressos de cursos, ja que les formacions realitzades al llarg de l'any han estat vehiculades a través de l'AGPC. En total els ingressos no corrents han estat de 2.758,22€, un 12% del total

3. Memòria econòmica

Pel que fa a les **despeses**, entre les despeses corrents el capítol més important ha estat el de personal (15.719,46€, un 66%), seguit de les de la seu de l'entitat (3.681,95€, un 15%), que inclou el lloguer i els subministraments.

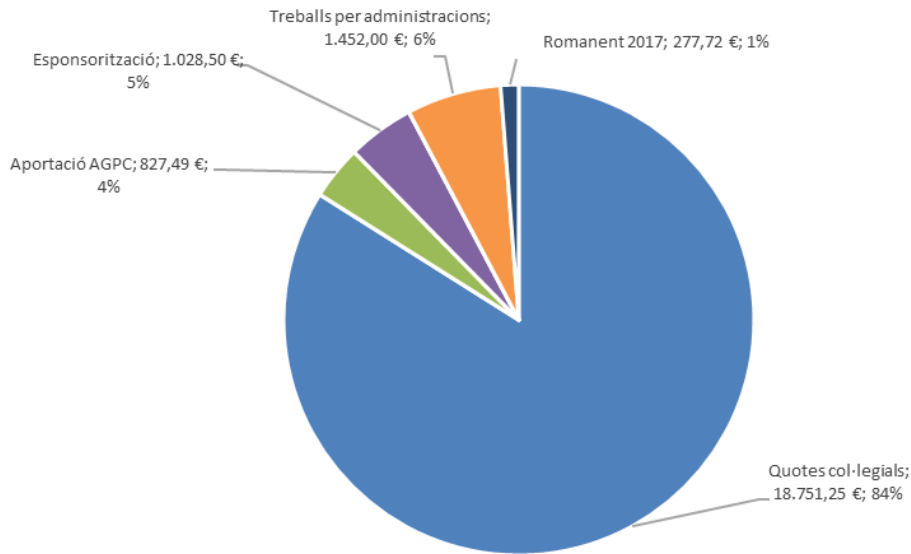
La tercera despesa més important ha estat la creació de la nova web (1.669,20€, un 7%). Aquesta despesa extraordinària, i amb 15% de despesa major a la prevista al pressupost, s'ha hagut d'afrontar ja que l'anterior va ser atacada per un virus que la va malmetre (fent-la irrecuperable) i en va eliminar tots els continguts.

La quarta despesa més destacada és el Fons de Compensació Interterritorial (1.133,10€, un 5%). Aquesta despesa no estava prevista al pressupost aprovat per l'assemblea de la delegació catalana, però s'ha hagut d'assumir després que l'assemblea general del Col·legi de Geògrafs, al setembre de 2018, l'aproves, i amb caràcter retroactiu a 1 de gener de 2018. Aquesta despesa es correspon a l'anomenat Fons de Compensació Interterritorial (FCI), que està previst als Estatuts de l'entitat, i que fruit del procés de canvi del "model territorial" emprès pel Col·legi, enguany s'ha decidit activar-lo. Aquest fons preveu que els serveis generals del Col·legi es quedin un 4% de les quotes de les delegacions per a després repartir-lo entre les mateixes a partir de la presentació de projectes. Com que aquest 2018 això no estava previst (fins al setembre de 2018 que ho va aprovar l'assemblea), aquest diners que ja havia cobrat la delegació catalana s'han hagut de retornar, d'aquí que es comptabilitzin com a despesa. Aquesta despesa no prevista ha desequilibrat el pressupost de la delegació catalana, i la junta de la delegació ha manifestat en diverses ocasions la seva contrarietat a l'aplicació durant aquest exercici.

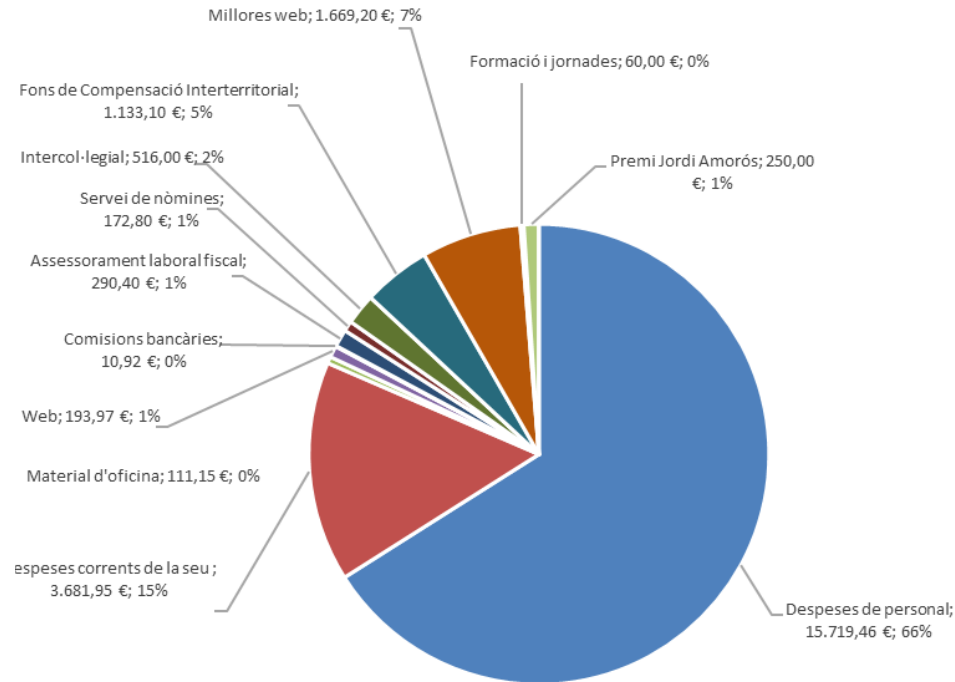
Les despeses de l'afiliació a la Intercol·legial (516€, un 2%) o el servei d'assessorament fiscal i laboral (290,40€, 1%) són despeses assumides per aquesta delegació, així com altres despeses menors, com ara el material d'oficina (111,15€), el servei de confecció de nòmines del personal (172,80€), el manteniment de la web (193,97€), el lloguer de sales per celebrar dues jornades (60,00€), l'entrega del III Premi Jordi Amorós (250,00€) i les comissions bancàries (10,92€).

3. Memòria econòmica

Distribució dels ingressos de la DCGC Liquidació pressupost 2018



Distribució de les despeses de la DCGC Liquidació pressupost 2018



3. Memòria econòmica

Anàlisi de l'execució pressupostària de l'exercici 2018

El balanç comptable de l'exercici 2018 presenta un 7,40% menys d'ingressos dels que s'havien pressupostat i aprovat per l'Assemblea general ordinària de la DCGC de l'any passat. Si fem una anàlisi més detallada d'aquestes partides, veurem com les quotes col·legials han disminuït respecte el previst, mentre que els ingressos per esponsorització han baixat un 57%. Aquesta disminució dels ingressos per esponsorització es deu, com ja s'ha comentat, a la impossibilitat de facturar patrocinis al web a causa d'estar 6 mesos sense, i també a que dos dels esponsors no ha abonat la factura en tancar l'any comptable a 31 de desembre, però es preveu que ho facin durant l'exercici 2019. També s'ha incorporat un patrocinador nou, però en conjunt s'ha ingressat menys del què es preveia. La col·laboració retribuïda amb l'Ajuntament de Barcelona, pel concurs de La Rambla, ha esmorteït la davallada dels ingressos de l'any 2018, en un context de canvi de model econòmic del Col·legi de Geògrafs (anomenat "model territorial").

Pel que fa a les despeses, en el tancament del 2018 han estat un 0,01% inferiors del que s'havia pressupostat. Tot i la poca diferència, les xifres analitzades en detall mostren enormes desajustos. Per una banda, hi ha moltes partides de les quals no s'ha fet cap despesa (assemblea i eleccions, representació, olímpiques, i imprevistos), i de l'altra hi ha partides de les quals ha sobrat força romanent, obeint a un principi de prudència de despesa marcada per la incertesa del canvi de model econòmic del Col·legi de Geògrafs (anomenat "model territorial"). Aquests principis han permès estalviar diners d'algunes partides, que ha estat absorbit per la necessitat de fer un web nou i del nou Fons de Compensació Interterritorial.

De totes maneres, aquests imprevistos han provocat que la delegació catalana registri un dèficit de -1.471,99€, que haurà de ser compensat en el proper exercici comptable de 2019 si no es prenen altres decisions per part dels òrgans corresponents que modifiquin aquestes circumstàncies. Aquests fets han provocat que la junta de la delegació catalana ja hagi pres l'acord de donar-se de baixa de la Intercol·legial així com del servei d'assessorament fiscal i laboral, a fi de reduir despeses que no són estructurals.

3. Memòria econòmica

Anàlisi de l'execució pressupostària de l'exercici 2018

Després d'un 2016 amb un tancament negatiu de 118,21€, d'un 2017 amb un superàvit de 277,72€, l'any 2018 es tanca amb un dèficit de 1.471,99€.

A data 31 de desembre de 2018 la DCGC no tenia factures pendents de pagament.

Finalment, cal tenir present que des de l'exercici 2013 la DCGC acumula un deute de 2.000€ amb l'AGPC, que encara no ha pogut ser retornat, que han servit per afrontar diverses inversions els anys 2013 (1.000€) i 2017 (1.000€).