



# MEMORIA - INFORME DESTADO DE SECRETARIA Y ADMINISTRACIÓN (ABRIL 2016 - ABRIL 2017)



## Contenido

1	ASAMBLEA GENERAL ORDINARIA .....	3
2	COLEGIACIÓN Y PRECOLEGIACIÓN .....	3
3	JUNTAS DE GOBIERNO .....	4
4	VISADOS .....	4
5	CONVOCATORIA DE VISADORES .....	4
6	CONVOCATORIA DE PERITOS JUDICIALES .....	5
7	DONACIÓN 0,7% DEL PRESUPUESTO 2016 .....	5
8	ACTIVIDADES REALIZADAS POR LA DELEGACIÓN TERRITORIAL .....	6
8.1	ASISTENCIA A ASAMBLEAS ESTATALES .....	6
8.2	VISITAS DE LA JUNTA DIRECTIVA .....	6
8.3	PRESENCIA EN REDES SOCIALES Y WEB .....	8
8.4	AYUDAS A COLEGIADOS .....	9
8.5	JORNADAS Y CURSOS DEL COLEGIO DE GEÓGRAFOS DE CANARIAS .....	11
8.6	ENCUENTROS DE GEÓGRAFOS .....	12
8.7	JORNADAS TÉCNICAS Y SEMINARIOS .....	13
8.8	LEY DEL SUELO .....	14
8.9	CONVENIOS .....	15
8.10	RECURSOS - CARTAS INFORMATIVAS PRESENTADAS .....	18



En lo que concierne a secretaría y administración de la **Delegación Territorial de Canarias** se han producido los hechos siguientes:

## 1 ASAMBLEA GENERAL ORDINARIA

Celebrada el 16 de abril de 2016, a las 10:30 horas, en segunda convocatoria. Se celebró en la Casa de la Juventud de El Chorrillo (El Rosario). La hora de finalización de la asamblea fue a las 14:30 horas.

Asistieron 13 colegiados, 1 precolegiada y 4 no colegiado (con voz, pero sin voto). Dentro de las votaciones se procedió a la no ratificación de la memoria de gestión correspondiente al año 2015 y la aprobación de los presupuestos para el año 2016.

Se expusieron los distintos puntos recogidos en el Orden del día, incluyendo un punto en el inicio de la sesión, sobre la propuesta de Ley del Suelo de Canarias.



Nota de prensa de la Asamblea: [NOTICIA](#)

## 2 COLEGIACIÓN Y PRECOLEGIACIÓN

Durante el año 2016 se recibieron las siguientes solicitudes de altas:

- **Colegiados: 10**
- **Precolegiados: 7**

Y se han producido las siguientes bajas:

- **Colegiados: 4**
- **Precolegiados: 0**

Con todo esto, la situación actual del estado de colegiación y precolegiación de la Delegación a fecha 15 de marzo es el siguiente:

- **Colegiados: 101**
- **Precolegiados: 8**

En la siguiente tabla se muestra el reparto de colegiados y precolegiados por provincias:

PROVINCIA	S.C.DE TENERIFE	LAS PALMAS	TOTAL
COLEGIADOS	65	36	101
PRECOLEGIADOS	7	1	8



### 3 JUNTAS DE GOBIERNO

Desde Abril de 2016 hasta la actualidad, los miembros de la Junta de Gobierno de la Delegación se han reunido en 5 ocasiones a lo largo de 2016, en las siguientes fechas y lugares:

- 24/02/2016, Departamento de Geografía (Universidad de La Laguna)
- 15/04/2016, Departamento de Geografía (Universidad de La Laguna)
- 20/09/2016, Departamento de Geografía (Universidad de La Laguna)
- 15/12/2016, Departamento de Geografía (Universidad de La Laguna)
- 09/03/2017, Departamento de Geografía (Universidad de La Laguna)

### 4 VISADOS

A lo largo de 2016 se han realizado dos visados:

- **Junio 2016.** Proyecto Cremacan, actividad e instalaciones de una planta de tratamiento de residuos Sandach. (Asociación Domitila Hernández)
  - Coordinador: Abel López (Firma delegada de la Secretaría)
  - Visador: Antonio Perdomo Molina (colegiado nº 888)
- **Julio 2016.** Cálculo de suelo y geoposicionamiento.
  - Coordinador: Abel López (Firma delegada de la Secretaría)
  - Visador: Antonio Perdomo Molina (colegiado nº 888)

### 5 CONVOCATORIA DE VISADORES

En octubre de 2016 se realizó la convocatoria de Visadores de la Delegación Territorial de Canarias. El listado quedó conformado por los siguientes colegiados/as:

NÚM. COLEGIADO/A	APELLIDOS	NOMBRE
0888	Perdomo Molina	Antonio
1227	Benjumea Fleitas	María Ángeles
1554	Barreto Martín	Bruno
2180	Artiles Dámaso	Miguel A.
2395	Chávez Santana	Itahisa
2637	González García	Aday Miguel
2750	Armas Chirino	Antonio Felipe
2856	Díaz Díaz	Maximiliano L.



## 6 CONVOCATORIA DE PERITOS JUDICIALES

En noviembre de 2016 se realizó la convocatoria de Peritos Judiciales para actuar en 2017. El listado quedó conformado por los siguientes colegiados/as:

NÚM. COLEGIADO/A	APELLIDOS	NOMBRE
1227	Benjumea Fleitas	M <sup>a</sup> Ángeles
1398	Luis Pérez	José Manuel
1943	Acuña González	Efraín
1961	Pérez Matikainen	Aridane Manuel
2245	Bordón Rodríguez	Noelia Victoria
2635	Carballo García	Yaiza María
2750	Armas Chirino	Antonio Felipe

## 7 DONACIÓN 0,7% DEL PRESUPUESTO 2016

Desde la Delegación Territorial del Colegio de Geógrafos de Canarias se donó el 0,7% del presupuesto al área de Medio Ambiente de la Asamblea Insular de Cruz Roja en La Gomera.





## **8 ACTIVIDADES REALIZADAS POR LA DELEGACIÓN TERRITORIAL**

### **8.1 ASISTENCIA A ASAMBLEAS ESTATALES**

Durante 2016 se acudió a las reuniones estatales convocadas: junta de delegaciones territoriales en Madrid (sábado 18 de junio, sesión de mañana) y Asamblea General del Colegio de Geógrafos (sábado 18 de junio, sesión de tarde).

### **8.2 VISITAS DE LA JUNTA DIRECTIVA**

#### **8.2.1 DEPARTAMENTO DE GEOGRAFÍA UNIVERSIDAD DE LAS PALMAS DE GRAN CANARIA**

10/02/2017. Visita al Departamento de Geografía de la Universidad de Las Palmas de Gran Canaria. Se acudió con la finalidad de presentar la nueva Junta de Gobierno de la Delegación Territorial de Canarias así como definir un calendario de actividades conjuntas durante 2017. A esta reunión acudió el Director del Departamento de Geografía de la Universidad de Las Palmas de Gran Canaria, Juan Manuel Parreño y la presidenta de la Asociación de Jóvenes Estudiantes de Geografía e Historia de la Universidad de Las Palmas de Gran Canaria (ALUMNI FGH), Itahisa Chávez Santana. Por parte de la Delegación Territorial, acudieron Jaime Díaz y Abel López.



#### **8.2.2 ASISTENCIA ORLA DE GRADUACIÓN DE GEOGRAFÍA. UNIVERSIDAD DE LA LAGUNA**

En junio de 2016, el presidente, Jaime Díaz, asiste a la IV Promoción del Grado de Geografía y Ordenación del Territorio de la Universidad de La Laguna. Un acto que presidió el Vicerrector de Relaciones con la Sociedad, Francisco Javier García Rodríguez, y donde actuó como madrina la Vicedecana de la Facultad de Humanidades, Amalia Yanes Luque, y como padrino el profesor Miguel Ángel Mejías Vera. Durante la intervención de Jaime Díaz, se felicitó a todos y los alumnos del



Grado de Geografía y Ordenación del Territorio, así como se les deseó la mejor de las suertes en su futura carrera como geógrafos. De este modo también se procedió a presentarles la figura del Colegio de Geógrafos y la importancia de éste de cara a su desempeño laboral.



### **8.2.3 PRESENTACIÓN DEL LIBRO: LA AGRICULTURA CANARIA A PRINCIPIOS DEL SIGLO XXI (1/06/2016)**

El día 1 de junio se celebró la presentación del libro: La Agricultura canaria a principios del siglo XXI, celebrado en el edificio de usos múltiples II en Santa Cruz de Tenerife. Acudiendo varios miembros de la Junta de Gobierno de la Delegación Territorial.





## 8.2.4 LA PROFESIÓN DEL GEÓGRAFO (21/10/2016)

En octubre de 2016, Abel López, Vicepresidente del Colegio de Geógrafos de Canarias, impartió una conferencia sobre la labor profesional del geógrafo a alumnos de 3 de ESO y 2 de Bachillerato del Colegio La Salle San Ildefonso de Santa Cruz de Tenerife.



## 8.3 PRESENCIA EN REDES SOCIALES Y WEB

### 8.3.1 PÁGINA WEB

Durante 2016 se ha trabajado en la puesta en funcionamiento de la web iniciada por la anterior Junta de Gobierno [www.canarias.geografos.org](http://www.canarias.geografos.org), incorporando a través de la beca de mantenimiento información de actualidad y la creación de un área privada para cada colegiado/a.



Curso: Tecnologías de la Información Geográfica (I). Creación, edición y análisis de información geográfica con software libre (QGIS 2.18)

Posted on 8 Marzo, 2017 by geocanarias

Desde la Delegación Territorial en Canarias del Colegio de Geógrafos como respuesta a la

#### EVENTOS

Curso: Tecnologías de la Información Geográfica (I). Creación, edición y análisis de información geográfica con software libre (QGIS 2.18)  
17 Apr 2017





### 8.3.2 FACEBOOK Y TWITTER

Se ha seguido impulsado nuestra presencia en redes sociales, en este sentido actualmente nuestra página de Facebook cuenta con un total de 1147 “me gusta” en la actualidad, lo que supone un incremento del 45% respecto al año anterior. En el perfil de Twitter, se cuenta con 1079 seguidores, un incremento del 25%. En estos se comparte toda la información relativa a cursos, jornadas, seminarios y noticias de interés para los geógrafos/as.

- <http://facebook.com/geocanarias> (1150 me gusta).
- <http://twitter.com/geocanarias> (1084 seguidores).



### 8.4 AYUDAS A COLEGIADOS

#### 8.4.1 CONGRESO INTERNACIONAL DE ORDENACIÓN DEL TERRITORIO Y DERECHO URBANÍSTICO (FUNDICOT)

Durante el mes de mayo, los días 25, 26 y 27, se celebró en el Palacio de Formación y Congresos de Fuerteventura (Puerto del Rosario) el VIII Congreso de Ordenación del Territorio y Derecho Urbanístico organizado por FUNDICOT (Asociación Interprofesional de Ordenación del Territorio) y ACADUR (Asociación Canaria de Derecho Urbanístico).



La DT del Colegio de Geógrafos, facilitó a todo aquel colegiado/a interesado en asistir, la posibilidad de acogerse a una beca (hasta un total de 10), en las que el colegiado que quisiera asistir no tenía que abonar precio alguno por la matrícula. Para ello, la DT asumió el coste asignado para el colectivo de geógrafos (30€) permitiendo la gratuidad de dicha matrícula a 10 colegiados.



Esta medida tuvo gran aceptación ya que se inscribieron 10 colegiados de nuestra DT (aprox 10% de nuestros colegiados).

El presidente de la Delegación Territorial de Canarias, Jaime Díaz Pacheco, moderó la mesa redonda denominada 'Buenas prácticas iberoamericanas'.



#### **8.4.2 CONCURSO - BECA MANTENIMIENTO WEB (21/09/2016)**

En acuerdo tomado en la Junta de Gobierno de la Delegación del Colegio de Geógrafos de Canarias, el día 21 de septiembre de 2016 se aprobó ofrecer una beca para colaborar en el mantenimiento de la información y el contenido de la página web de la correspondiente delegación. Como requisito, era necesario estar colegiado/a o precolegiado/a, así como estar al corriente de todas las cuentas. En



este sentido se recibió una única solicitud de propuesta que fue ratificada por los miembros de la Junta de Gobierno, siendo seleccionado el colegiado Antonio David González Díaz. El importe asignado a dicha beca es de 400€ más el pago de la colegiación anual de 2017.

#### **8.4.3 CURSO SISTEMA DE INFORMACIÓN GEOGRÁFICA QGIS EN COLABORACIÓN CON GEOCAMPUS (DT ANDALUZA)**

Desde la Delegación Territorial de Canarias se gestionó la posibilidad de realizar el curso online "[Sistemas de información geográfica QGIS \(3º ed.\)](#)" ofertado por la Delegación Territorial de Andalucía con un descuento del 50% sobre las tarifas ofertadas en la web. Esta bonificación fue asumida por nuestra Delegación Territorial hasta un máximo de 5 matriculaciones. Acogiéndose a esta bonificación un total de 2 colegiados.

#### **8.4.4 ALUMNADO EN PRÁCTICAS**

Durante este ejercicio se ha gestionado un convenio de prácticas externa entre Departamento de Geografía de La Universidad de La Laguna-Fundación General y Empresa de la Universidad de La Laguna y Delegación Territorial del Colegio de Geógrafos de Canarias. Mediante este convenio un máximo de dos alumnos podrán realizar las prácticas oficiales del Grado de Geografía y Ordenación del Territorio en nuestra entidad. En este sentido durante el curso 2016/2017 han sido seleccionado para ello los siguientes alumnos; [Franco Zapata Rovegno y Jessica Pérez Camacho](#), ejerciendo como tutor externo de ambos Jaime Díaz Pacheco. Las labores acordadas a realizar son en análisis de las Relaciones de Puesto de Trabajo (RPT) del Gobierno de Canarias y los diferentes cabildos insulares con la finalidad de detectar posibles puestos competentes para nuestro perfil profesional, de este modo se podrán interponer mediante servicios jurídicos las pertinentes reclamaciones si se estiman oportunas. Del mismo modo, otra labor a desarrollar por los alumnos es la elaboración de una encuesta a los egresados del grado que ya han realizado las prácticas externas, con el fin de conocer su situación actual, así como las competencias adquiridas. Todos estos resultados serán informados una vez se finalicen las prácticas externas de 240 horas.

### **8.5 JORNADAS Y CURSOS DEL COLEGIO DE GEÓGRAFOS DE CANARIAS**

#### **8.5.1 ACTIVIDAD FORMATIVA: CURSO TECNOLOGÍAS DE LA INFORMACIÓN GEOGRÁFICA (I). CREACIÓN, EDICIÓN Y ANÁLISIS DE INFORMACIÓN GEOGRÁFICA CON SOFTWARE LIBRE (QGIS 2.18)**

Desde la Delegación Territorial en Canarias del Colegio de Geógrafos, como respuesta a la encuesta enviada el pasado 30 de enero, se materializó la mayoría de las respuestas recibidas en la creación de una actividad formativa concreta, adaptada a las demandas y requerimientos solicitados por parte de nuestros colegiados. En este caso desde la Delegación Canaria se desarrolló un curso presencial en [Tecnologías de la Información geográfica I. Creación, edición y análisis de información geográfica con software libre \(QGIS 2.18\)](#). El curso con un total de 25 plazas, tendrá una duración de 20 horas y se impartirá del 17 de abril al 21 de abril de 2017 en turno de tarde de 16:00 horas a 20:00 horas en la sede de Fundación General y Empresa de La Universidad de La Laguna (San Cristóbal de La Laguna).



Los colegiados y precolegiados dispondrán de un 50% de descuento sobre la tarifa general estipulada en 80€.

**ACTIVIDAD FORMATIVA**

**Curso: Tecnologías de la Información Geográfica (I). Creación, edición y análisis de información geográfica con software libre (QGIS 2.18)**

Modalidad: Presencial  
Duración: 20 horas  
Impartición: 17/04/2017 - 21/04/2017  
Lugar: Fundación General de la Universidad de La Laguna

**Programa:**

**MÓDULO 1. Introducción**

- 1.1 Principios básicos de cartografía
- 1.2 Geoinformación y Tecnologías de la Información Geográfica
- 1.3 Herramientas y fuentes destinadas al manejo de geoinformación en Canarias

**MÓDULO 2. primeros pasos en QGIS**

- 2.1 Entorno de trabajo
- 2.2 Gestión y manejo de geoinformación en QGIS
- 2.3 Simbología y etiquetado

**MÓDULO 3. Manejo y edición de datos en QGIS**

- 3.1 Edición vectorial
- 3.2 Creación, edición y enlace de tablas

**MÓDULO 4. Análisis de geoinformación y producción de salidas**

- 4.1 Geoprocesamiento
- 4.2 Otras herramientas de análisis
- 4.3 Producción de salidas


información y matrícula: <https://sede.fg.ull.es/es/curso>

COLEGIO GEOGRAFOS  
CANARIAS

## 8.6 ENCUENTROS DE GEÓGRAFOS

### 8.6.1 GEO AND BEER

A primeros de diciembre de 2016, más de una veintena de colegiados, precolegiados y estudiantes de geografía se reunieron en la 2ª Edición de Geo&Beer. El encuentro sirvió para intercambiar experiencias e inquietudes profesionales, así como para promover el colegio entre los más jóvenes.





## 8.7 JORNADAS TÉCNICAS Y SEMINARIOS

### 8.7.1 JORNADA DE EMPLEO Y EMPRENDIDURIA EN GEOGRAFIA (24/11/2016)

Desde la Delegación del Colegio de geógrafos de Canarias, respondiendo a las demandas de los profesionales, en relación con el contexto laboral y socio económico, se plantearon unas jornadas de asesoramiento y apoyo para el emprendimiento de autónomos y empresas en el ámbito de la geografía. Acudiendo a estas jornadas unos 50 asistentes, tanto alumnado del grado de Geografía, colegiados, precolegiados y geógrafos.

**Jornada de Empleo y Emprendeduría en #Geografía**  
**24/11/2016**

Delegación Territorial de Canarias del Colegio de Geógrafos y Departamento de Geografía de la ULL

9:30h a 20:15h

Sala Elías Serra Rafols  
Facultad de Geografía e Historia. Aulario de Guajara  
[info@geografosdecanarias.org](mailto:info@geografosdecanarias.org)

COLEGIO DE GEOGRAFOS DE CANARIAS | ULL | Departamento de Geografía | Sección de Geografía e Historia

**SESIÓN DE MAÑANA**

09:30 - Presentación jornadas (Directora Departamento y Presidente Delegación)  
09:45 - Charla: El Colegio de Geógrafos (Jaime Díaz Pacheco, Presidente de la Delegación Territorial de Canarias)

10:15-10:30 Descanso

10:30 - Charla: Las salidas profesionales de la Geografía (Miguel Febles Ramirez, Vocal de la Delegación Territorial de Canarias)  
11:00 - Charla: El autoempleo en geografía (Oscar Olave Lacalle, Tesorero de la Delegación Territorial de Geografía)  
11:30 - Presentación de CajaSiete  
12:00 - Presentación de Suárez Abogados  
12:30 - 13:00 Roda de preguntas (Moderada por Abel López Díez, Vicepresidente de la Delegación Territorial de Canarias)

**SESIÓN DE TARDE**

16:30 - Presentación Sesión de tarde  
16:45 - Presentación del Cabildo Insular de Tenerife (Área de Empleo, Comercio, Industria y Desarrollo Económico)  
17:15 - Presentación de la Cámara de Comercio de Santa Cruz de Tenerife  
17:45 - Presentación de la Sociedad para el Desarrollo Económico de Canarias (SODECAN)

18:15 - 18:45 Café (pendiente de organizar)

18:45 - Presentación de Grupo Innovaris  
19:15 - Presentación de Biplaza Acompañamiento Estratégico  
19:45 - 20:15 Roda de preguntas (Moderada por Juan Israel García Cruz, vocal de la Delegación Territorial de Canarias).  
20:15 Clausura Jornada

COLEGIO DE GEOGRAFOS DE CANARIAS | ULL | Departamento de Geografía | Sección de Geografía e Historia





## 8.8 LEY DEL SUELO


### 8.8.1 INTERVENCIÓN EN TELEVISIÓN CANARIA

El presidente del Colegio de Geógrafos de Canarias, D. Jaime Díaz Pacheco, fue entrevistado en el programa 'Buenos Días Canarias' (Radio Televisión Canaria) acerca de la posición del Colegio en el Anteproyecto de Ley del Suelo.

Se puede consultar el enlace: [VIDEO](#)

### 8.8.2 INVITACIÓN A JORNADA INFORMATIVA Y DEBATE ABIERTO SOBRE EL ANTEPROYECTO DE LEY DEL SUELO DE CANARIAS

Esta jornada se realizó el 13 de mayo en el Salón de actos del Colegio de Arquitectos de Canarias. A dicha jornada fue invitado el Presidente de la DT, Jaime Díaz, para una exposición del Anteproyecto de Ley del suelo y un debate - intervención con todos los asistentes, moderada por el Colegio de Arquitectos de Canarias.

  
COLEGIO OFICIAL INTERINSULAR DE ARQUITECTOS DE CANARIAS

El Decano  
D. Joaquín Mañoso Valderrama  
y el Presidente de la Demarcación de Tenerife, La Gomera y El Hierro  
D. Argeo Semán Díaz

**SALUDAN**

a

D. Jaime Díaz Pacheco  
Presidente del Colegio Oficial de Geógrafos de Canarias – Delegación Tenerife

Y se complacen muy especialmente en invitarle a la **Jornada Informativa y Debate Abierto sobre el Anteproyecto de Ley del Suelo de Canarias**, que tendrá lugar el próximo viernes 13 de mayo en el Salón de Actos de la Demarcación de este Colegio Oficial de Arquitectos en Tenerife, Plaza del Arquitecto Alberto Sartoris 1.

16.30 horas

Apertura de la Jornada – Parte expositiva del Anteproyecto de Ley

**Excmo. Sra. D<sup>a</sup>. Nieves Lady Barreto Hernández**  
Consejera de Política Territorial, Sostenibilidad y Seguridad  
**Ilmo. Sr. D. Jesús Romero Espeja**  
Viceconsejero de Política Territorial  
**Sr. D. Francisco Villar Rojas**  
Catedrático de Derecho Administrativo

Parte abierta a la intervención de los asistentes, moderada por

**Ilmo. Sr. D. Joaquín Mañoso Valderrama**  
Decano del Colegio Oficial Interinsular de Arquitectos de Canarias  
**Sr. D. Argeo Semán Díaz**  
Presidente de la Demarcación de Tenerife, La Gomera y El Hierro

Clausura

20.00 horas

Esperando vernos honrados con su presencia, atentamente,

 Joaquín Mañoso Valderrama  
Decano COIAC

 Argeo Semán Díaz  
Presidente Demarcación T-G-H



S/C de Tenerife, mayo de 2016

PLAZA ARQUITECTO ALBERTO SARTORIS 1-2º - TFINO: 822 010 223 - CP 38001 SANTA CRUZ DE TENERIFE | e-mail: [secretaria@coocanarias.org](mailto:secretaria@coocanarias.org)


### 8.8.3 ENCUENTRO - DEBATE SOBRE EL ANTEPROYECTO DE LA LEY DEL SUELO DE CANARIAS (31/05/2017)

En la última asamblea celebrada, se acordó desde la Delegación Territorial, colaborar y participar en un encuentro - debate referido al Anteproyecto de la Ley del Suelo de Canarias.

Desde el Vicerrectorado de Relaciones con la Sociedad de la Universidad de La Laguna, y en colaboración con la Delegación Territorial del Colegio de Geógrafos de Canarias, se desarrolló el día 31 de mayo, en el Paraninfo del Campus Central, el "ULL Debates" en el que se abordó la futura Ley del Suelo. Dicho encuentro acudieron múltiples expertos en la materia así como Francisco Villar, responsable de la



redacción del Anteproyecto de Ley, dicho debate fue moderado por el periodista David Cuesta. Dicho encuentro tuvo una asistencia aproximada de 120 personas.



Puede consultarse todo el debate en el siguiente enlace: [VIDEOS](#)

## 8.9 CONVENIOS

Durante este ejercicio se han firmado un total de 9 convenios con diferentes organizaciones tanto públicas como privadas, con el objetivo de aumentar los beneficios que reciben nuestros colegiados.

### 8.9.1 CONVENIO CON EL AYUNTAMIENTO DE EL ROSARIO

En septiembre de 2016, el alcalde de El Rosario, Escolástico Gil, y el presidente del Colegio de Geógrafos de Canarias, Jaime Díaz, firmaron un convenio de colaboración con el objeto de establecer la colaboración mutua y la participación en diferentes jornadas, mesas de trabajo, talleres, conferencias y toda clase de actividades relativas a la importancia de la geografía y el medio natural. Asimismo, dicho convenio ofrece la posibilidad a la Delegación Territorial del uso de múltiples instalaciones municipales para desarrollar diferentes actividades y encuentros con nuestros colegiados.





### **8.9.2 CONVENIO DT CANARIAS - EGEA**

Cuyo objetivo es la difusión de actividades entre ambas organizaciones, así como favorecer el desarrollo de la figura del precolegiado entre los estudiantes de geografía.



### **8.9.3 CONVENIO DT CANARIAS - TRACK & TREKKING**

El objetivo de este convenio es que los colegiados/as disfruten de condiciones de inscripción preferentes. Dichas condiciones son de un descuento del 10% sobre la actividad a desarrollar.

### **8.9.4 CONVENIO DT CANARIAS - R.A ASESORES S.L**

El objetivo es que los colegiados/as se beneficien de asesoramiento fiscal, contable y laboral. Cuentan con personal especializado, estando en disposición de acometer un asesoramiento global en las materias indicadas e intervenir en los Organismos Públicos correspondientes.

Los colegiados y sus familiares se beneficiarán de una reducción del 25% en las tarifas aplicables. Además, podrán solicitar la firma de un acuerdo previo con inclusión de modos de pago, acordes con la situación económica de cada colegiado.

### **8.9.5 CONVENIO DT CANARIAS - CANARIÍ AVENTURA Y MEDIOAMBIENTE**

Ofrece para los colegiados/as condiciones de inscripción preferentes. Estas condiciones preferentes se traducen en un 10% de descuento.





### **8.9.6 CONVENIO DT CANARIAS - C´EST PADEL**

Ofrece para los colegiados/as un descuento del 15% en sus compras.

### **8.9.7 CONVENIO BIPLAZA**

Firmado en enero de 2017, permite a los colegiados el acceso a servicios de consultas básicas y asesoramiento para el inicio y alta de actividades de forma gratuita, gestión fiscal, contable, laboral y consultas no básicas con un descuento del 15% sobre los precios estándar, así como servicios de consultoría financiera con un 20% de descuento. Del mismo modo, podrán beneficiarse del resto de servicios aportados directamente por la empresa o agentes, despachos y empresas asociadas a la misma.



### **8.9.8 CONVENIO COOPERACIÓN ULL - DT CANARIAS**

Firmado en febrero de 2017, para la realización de prácticas externas curriculares y extracurriculares del alumnado del Grado de Geografía y Ordenación del Territorio de la Universidad de La Laguna.

### **8.9.9 CONVENIO DT CANARIAS - ALUMNI ULPGC**

Firmado en febrero de 2017, cuyo objetivo fundamental fue crear un vínculo entre las partes firmantes para la realización de acciones de divulgación, formación, gestión e investigación relacionadas con la Geografía que redunden en beneficio de ambas, cuyos destinatarios sean, entre otros, los diferentes actores vinculados al conocimiento geográfico como profesionales, comunidad educativa, administraciones, organizaciones sociales, empresas y otros vinculados al conocimiento geográfico y materias afines.



## **8.10 RECURSOS - CARTAS INFORMATIVAS PRESENTADAS**

### **8.10.1 RELACIÓN DE PUESTOS DE TRABAJO CABILDO DE FUERTEVENTURA**

En febrero y a solicitud de un colegiado, se remitió hacia servicios nacionales un análisis remitido por el mismo colegiado y revisado por nuestra DT, sobre la RPT del Cabildo de Fuerteventura, con la finalidad de que servicios jurídicos interpusieran los diferentes recursos. Actualmente se encuentran valorando que medidas y acciones se van a desarrollar en los próximos meses.

### **8.10.2 FEDERACIÓN CANARIA DE MUNICIPIOS (FECAM)**

Vinculada con el Acuerdo-Marco de Colaboración entre el Servicio Canario de Empleo y la FECAM para la ejecución de proyectos de promoción del desarrollo de la actividad económica en los municipios canarios para el período 2017-2020.

### **8.10.3 OBSERVATORIO DEL PAISAJE DE GRAN CANARIA**

Consideraciones sobre las diferentes iniciativas y acciones del Cabildo de Gran Canaria en materia de paisaje y la disposición de colaboración del Colegio de Geógrafos en Canarias.

### **8.10.4 ACUARIO POEMA DEL MAR (LAS PALMAS DE GRAN CANARIA)**

Exposición de las competencias profesionales en materia de educación ambiental, para la inclusión de nuestro perfil en las distintas ofertas laborales que publican con cierta periodicidad.

**Nota:** Las cartas fueron remitidas el pasado 3 de marzo de 2017 vía email a todos los colegiados, para su consulta.



En San Cristóbal de La Laguna a 22 de marzo de 2017

Fdo. Sara Magdalena Armas (Secretaria)

Colegiada N° 1918